





سبب عشتار



المدرسة الميمنية

اطليس

F
915.67
S96aA
c.1

بغداد



للكبير احمد سوسنة

سنة

Handwritten text in Arabic script, possibly a title or header, located at the top of the page.

Handwritten text in Arabic script, possibly a main title or a large heading, located in the middle of the page.

Handwritten text in Arabic script, possibly a signature or a date, located in the lower middle section of the page.

اطلس

بغداد

لواضعه

الدكتور أحمد سوسة

حقوق الطبع والنقل والترجمة محفوظة

مطبعة دار الثقافة العامة
بغداد، ١٩٧١م - ١٩٥٢م

رسالة

في

معناها

عند منسوخها

المعنى

المعنى

فهرس الخرائط والمجالات

الصفحة	المقدمة
١
٣٠٢	خارطة بغداد قبل المنصور أو منطقة بغداد في اواخر العهد الساساني وأوائل العهد الاسلامي
٥٠٤	خارطة بغداد في أول ادوارها العباسية ١٥٠-٣٣٤ هـ (٧٦٧-٩٤٦ م)
٦	فهرس الاسماء القديمة الواردة في خارطة بغداد في أول ادوارها العباسية
٧	مدينة المنصور المدورة
٩٠٨	خارطة بغداد في الدور البويهي ٣٣٤-٤٤٧ هـ (٩٤٦-١٠٥٥ م)
١٠	خارطة بغداد في الدور السلجوقي و آخر العهد العباسي ٤٤٧-٦٥٦ هـ (١٠٥٥-١٢٥٨ م)
١١	خارطة بغداد في العهد العباسي كما رسمها «لى سترانج»
١٢	صورة بغداد في عهد السلطان سليمان القانوني كما رسمها نصحى المطراني سنة ٩٤٤ هـ (١٥٣٧ م)
١٣	صورة بغداد كما رسمها « تاثيرنييه » سنة ١٠٨٧ هـ (١٦٧٦ م)
١٤	خارطة بغداد كما رسمها « نيبيور » سنة ١١٨٠ هـ (١٧٦٦ م)
١٥	خارطة بغداد كما وضعها ورسمها « فيلكس جونس وكولينكوود » سنة ١٢٧٠-١٢٧١ هـ (١٨٥٣-١٨٥٤ م)
١٦	خارطة بغداد كما وضعها ورسمها معالي السيد رشيد الخوجه سنة ١٣٢٦ هـ (١٩٠٨ م)
١٧	خارطة بغداد كما وضعها « سار وهرزفيلد » في اوائل القرن العشرين
١٨	خارطة بغداد الحديثة حسب حدود امانة العاصمة
١٩	خارطة بغداد الحديثة والنواحي المجاورة
٢٠	خارطة محلات بغداد
٢١	جدول المساحات والسكان لمحلات بغداد
٢٢	خارطة محلات الأعظمية
٢٣	جدول المساحات والسكان لمحلات الأعظمية والكرادة الشرقية
٢٤	خارطة محلات الكاظمية
٢٥	جدول المساحات والسكان لمحلات الكاظمية
٢٧٠٢٦	خارطة سداد مدينة بغداد الواقعة من الفيضان وارتفاعاتها مع مستويات المدينة في مختلف نواحيها
٢٨	خارطة المواقع التاريخية لمدينة بغداد
٢٩	الملحق الأول - الخلفاء العباسيون وقوااريخ حكمهم في بغداد
٣٠	الملحق الثاني - المغول والفرس والترك وقوااريخ حكمهم في بغداد
٣٢-٣٠	الملحق الثالث - الحوادث المهمة في تاريخ بغداد

أَعَايَنْتَ فِي طُولِ مِنَ الْأَرْضِ وَالْعَرْضِ كِبَغْدَادَ دَارًا إِنِّهَا جَنَّةُ الْأَرْضِ
صَفَا الْعَيْشُ فِي بَغْدَادَ وَأَخْضَرَ عَوْدُهُ وَعَيْشُ سِوَاهَا غَيْرُ صَافٍ وَلَا غَضِ
تَطُولُ بِهَا الْأَعْمَارُ إِنِّي غَدَاءُهَا مَرِيٌّ وَبَعْضُ الْأَرْضِ أَفْرٌ مِنْ بَعْضِ

« عمار بن عقيل اليربوعي »

تسليم

إلى الله الرحمن الرحيم

كنت قد شرعت في العام الماضي في وضع كتاب يبحث عن خطط مدينة بغداد القديمة وعن أهم المواقع التاريخية فيها وكانت قد عززته بخرائط مفصلة تبين تلك المواقع كالتنين الأهر والجداول القديمة لتلك المنطقة ، وقد اعتمدت في ذلك على المصادر الموثوقة بما في هذا الموضوع بالإضافة إلى خبرتي الشخصية بشؤون ربي هذه البلاد ، غير أن بعض الأخوان المستحقين إلى هذا الموضوع التفت علي في طبع الخرائط مستقلة قبل طبع الكتاب ، فوضعت هذا الأطلس تلبية لتلك الرغبة وسميته "أطلس بغداد القديمة" وقد رتبته الخرائط الواردة فيه حسب أوقافها التاريخية ، فالأولى تصور منطقة بغداد كما كانت عليه في أواخر العهد الساساني وأوائل العهد الإسلامي ، أي قبل أن يقيم المصور مدينة المدورة هناك ، وفيها بيان لشبكة الأنهر والحقول الزراعية ومواقع القرى في ذلك العهد ، ومن الواضح أن هذه الخارطة هي الأساس لدراسة تاريخ خطط بغداد ، والثانية تصور مدينة بغداد من تاريخ إنشائها على عهد المنصور في سنة ١٥٠ هـ إلى بداية الدور البويهي في سنة ٣٣٤ هـ (٧٦٧-٩٤٦ م) وفي هذا الدور بلغت المدينة أوج عزمها ونوعها ، والثالثة تصور العهد البويهي الذي يمتد من سنة ٣٣٤ هـ إلى سنة ٤٤٧ هـ (٩٤٦-١٠٥٥ م) ، والرابعة تصور العهد السلجوقي وأواخر العهد العباسي الذين يمتدان من سنة ٤٤٧ هـ حتى سقوط الخلافة العباسية في سنة ٦٥١ هـ (١٠٥٥-١٢٥٨ م) وقد وضع لكل من الخرائط فهرس يتضمن الأسماء القديمة الواردة فيها وهو على شكل دليل لتلك الأسماء بالنسبة إلى المربعات التي تقع فيها . وفي الأطلس عدة خرائط تاريخية وضمتها بعض المستشرقين والسياح الذين متروا هذه المدينة في فترات مختلفة . وهناك عدة خرائط أخرى لمدينة بغداد الحديثة تناول تفاصيل تقسيماتها الإدارية ومحلاتها ومساحات تلك المحلات وسكانها ، كان هناك خارطة لسداد المدينة مع مستوياتها ومستويات مختلف أنحاء المدينة وخارطة للمواقع التاريخية . لقد وضع العلامة لي سترايخ صاحب كتاب (بغداد في عهد الخلافة العباسية) بضع خرائط لمدينة بغداد القديمة الآن هذه الخرائط ليست الأمر تسميات تقريبية غير مستندة إلى تدقيق موضوعي . ومع تقديري وإكباري لجهود هذا الجعاشه الشهير فان الأساس الذي استند إليه في تخطيطه للمدينة غير صحيح ، وذلك لأنه اتخذ هذا التخطيط أساساً للجاري الأهر ونجاهاتها فصور هذه الجاري على شكل دائري بدور حول المدينة (راجع خارطته على ص ١١) ، في حين أن القاعدة على نقيض هذا إذ أن الجاري الأهر هي الأساس لتخطيط المدينة وخاصة بالنسبة إلى العراق فتخطيط المدن القديمة فيه كان دائماً يتبع اتجاهات الأنهر التي هي منبع الحياة وعمود العمران . ويؤيد ذلك أن هذه الأنهر كانت موجودة قبل إنشاء المدينة ولا تزال آثارها باقية إلى اليوم . وهذا الخطأ الأساسي في تخطيط مجاري الأنهر جره إلى ارتكاب أخطاء أخرى كثيرة فيما يتعلق بتعيين بعض المواضع الأثرية المهمة ، منها تعيين موقع قرية (المحوق) فإنه رسمها في غير موضعها الحقيقي . ثم أنه عندما فرض لمقبرة الشيخ جنيد (مقبرة الشؤنيزية) قال « أنه لم يبق أي أثر لهذه القبور في الوقت الحاضر » وراح يسير وراء خياله في تعيين موقعها فتصورها في موضع يقع على بعد مسافة أكثر من كيلومترين إلى الجنوب الشرقي من موضعها الحقيقي (راجع خارطته على ص ١١) ، مع أن هذه المقبرة لا تزال موجودة حتى يومنا هذا ، وقد قاده هذا الوهم إلى الوقوع في أخطاء أخرى فيما يتعلق بتعيين المواقع المجاورة لتلك المقبرة . وقد أخطأ أيضاً في تعيين موضع (مسجد المنطقين) (قرية سونايا القديمة) ظناً منه أنه لم يبق له أثر في حين أن المسجد المذكور لا يزال موجوداً حتى اليوم ، وقد وقع في الأخطاء نفسها فيما يتعلق بالمواقع المجاورة لهذا المسجد ، وقد ذكرت هذه الأخطاء كلها في كتابي الذي وضعته عن تاريخ خطط بغداد .

وفي ختام هذه الكلمة أود أن أقدم بالشكر الجزيل لمن أمدني بنفقات طبع هذا الأطلس راجياً أن يتاح لي طبع الكتاب الملاحق به في أقرب فرصة .

بغداد شوال ١٣٧١
تموز ١٩٥٢

إلى الله الرحمن الرحيم

منطقة بغداد

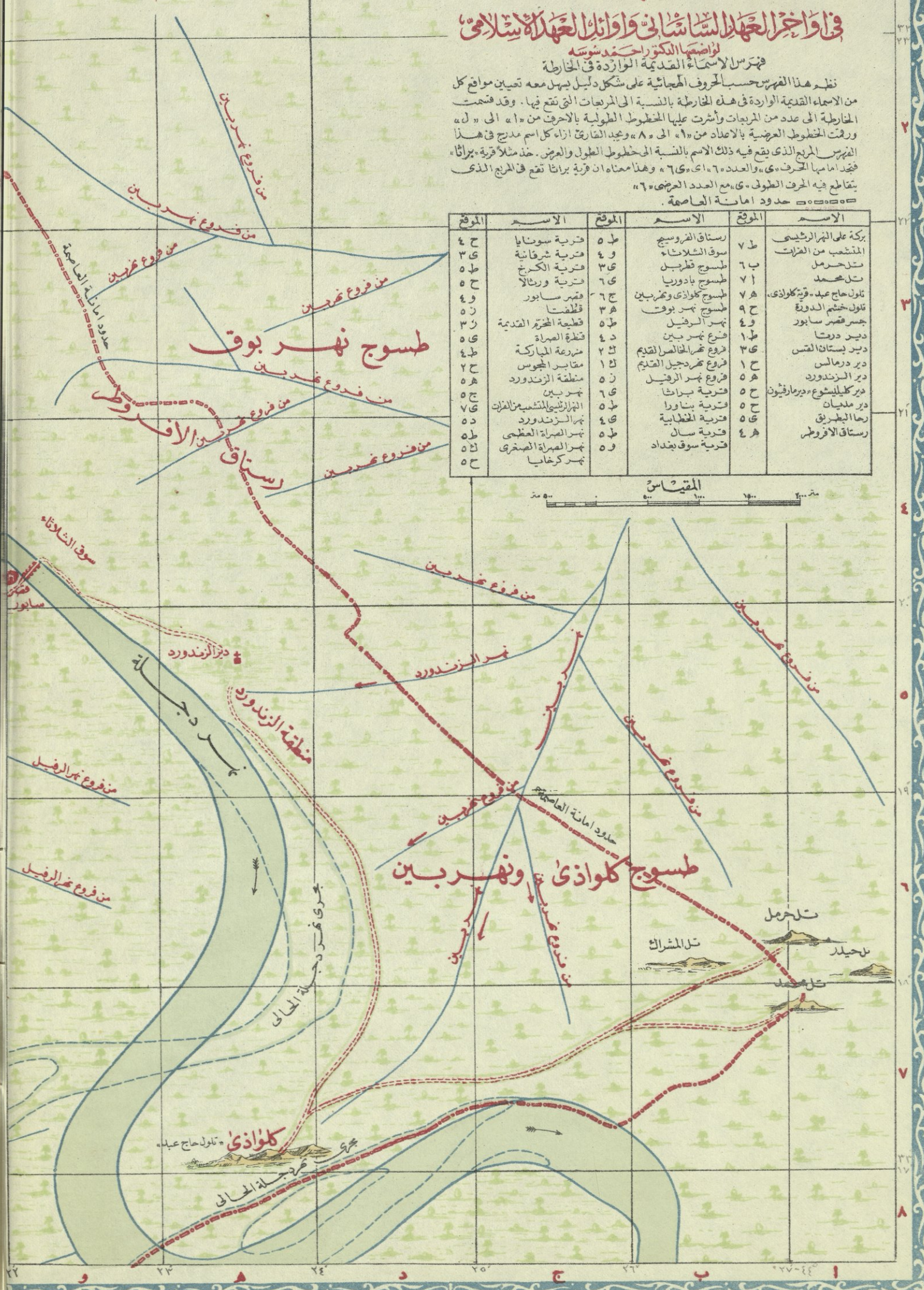

في واجزائها الشمالية واولئك العهد الاسلامي

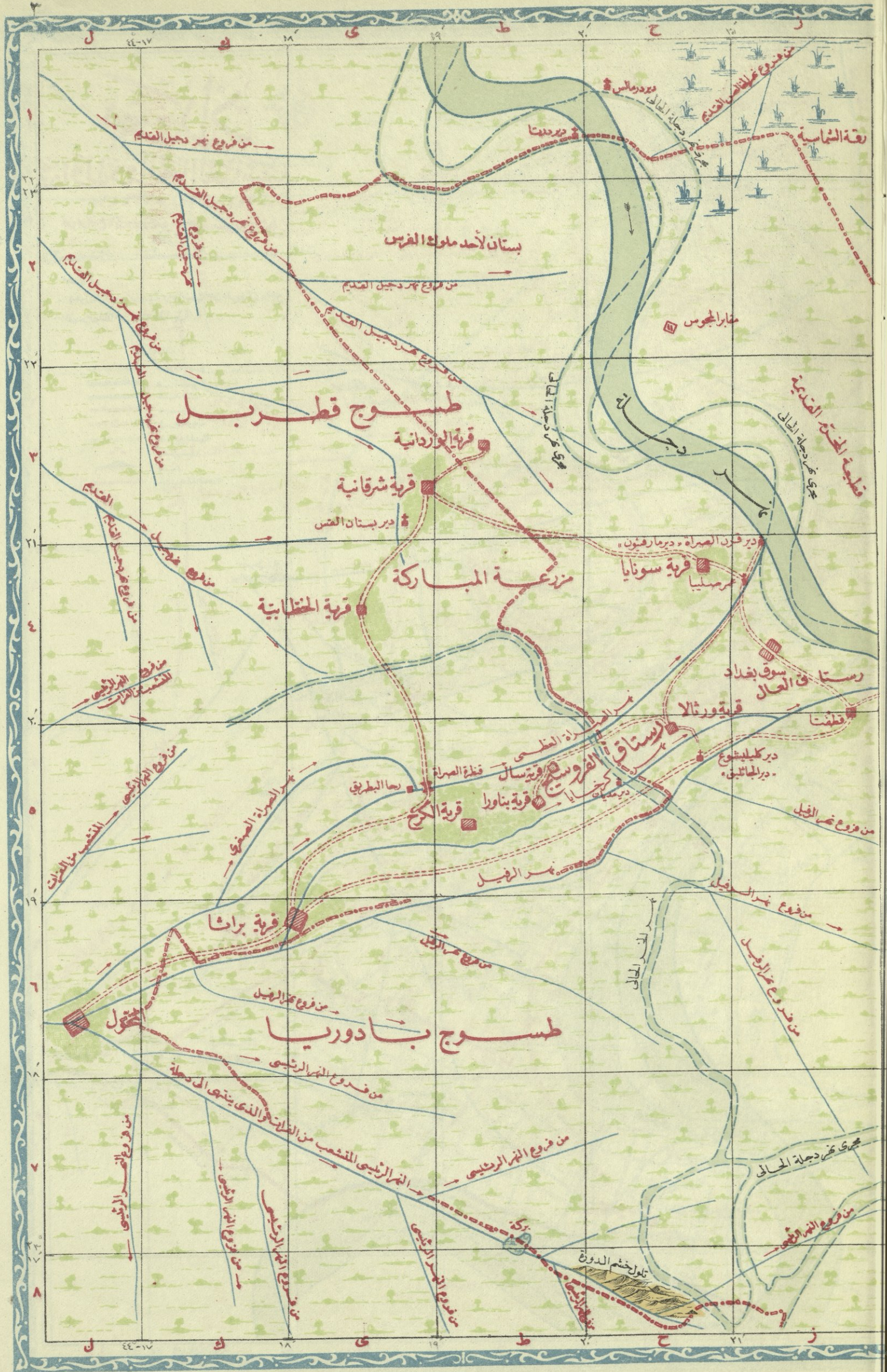
لواضعها الدكتور احمد سوسة
فهرس لاسماء القديمة الواردة في الخارطة

نظم هذا الفهرس حسب الحروف الهجائية على شكل دليل سهل معه تعيين مواقع كل من الاسماء القديمة الواردة في هذه الخارطة بالنسبة الى المربعات التي تقع فيها. وقد قسمت الخارطة الى عدد من المربعات وأشرت عليها بالخطوط الطولية والاحرف من «ا» الى «ل» ورقت الخطوط العرضية بالاعداد من «١» الى «٨» ومجد الفارقين ازاء كل اسم مديح في هذا الفهرس المربع الذي يقع فيه ذلك الاسم بالنسبة الى خطوط الطول والعرض. حذ مثلاً قرية «براثا» فيجد امامها الحرف «ي» والعدد «٦٥» اي «٦٥ي» وهذا معناه ان قرية براثا تقع في المربع الذي يتقاطع فيه الحرف الطولي «ي» مع العدد العرضي «٦٥».

الموقع	الاسم	الموقع	الاسم	الموقع	الاسم
٤ ح	قرية سونايا	٥ ط	رستاق الفروسيج	٧ ط	بركة علي النهر الرئيسي
٣ ي	قرية شرقانية	٤ و	سوق الشلاشا	٦ ب	المنشعب من الفرات
٥ ط	قرية الكرخ	٦ ي	طسوج قطريل	٧ ا	تل حرميل
٥ ح	قرية ورثالا	٦ ج	طسوج بادوريا	٧ هـ	تل محمد
٤ و	قصر سابور	٦ ح	طسوج كلوازي ونهر بين	٧ هـ	تل حاج عبد - قرية كلوازي
٥ ز	قطفتا	٣ هـ	طسوج نهر بوقت	٩ ح	تلون خشم الدوزخ
٣ ز	قطعة الخفرة القديمة	٥ ط	نهر الرفييل	٤ و	جسر قصر سابور
٥ ي	قطعة الصراة	٤ د	فرع نهر بين	١ ط	دير درعا
٤ ط	منزعة المباركة	٢ ث	فرع نهر الخالص القديم	٣ ي	دير بيستان القس
٢ ح	مقابر الجوس	١ ث	فرع نهر دجيل القديم	١ ح	دير درمالس
٥ هـ	منطقة الزندورد	٥ ز	فرع نهر الرفييل	٥ هـ	دير الزندورد
٥ ج	نهر بين	٦ ي	قرية براثا	٥ ح	دير كليليشوع «ديمارقثون»
٧ ي	النهر الرئيسي المشعبين الفرات	٥ ط	قرية بناورا	٥ ح	دير مديان
٥ د	نهر الزندورد	٤ ي	قرية الخطابية	٥ ي	رحا الطريق
٥ ط	نهر الصراة العظمى	٥ ط	قرية سال	٤ هـ	رستاق الافروطر
٥ ث	نهر كرخايا	٥ و	قرية سوق بغداد		

المقياس





طسوج قطربيل

مزرعة المباركة

طسوج بادوريا

بستان لأحد ملوك الفرس

قرية الوردانية

قرية شرقانية

دير بستان القس

مزرعة المباركة

قرية الخنابية

رسالة سوق بغداد

قبة قورثالا

الاستاق الفروسي

قبة بناورا

قبة الكج

قرية براشا

المتحول

من فروع النهر الرئيسي

من فروع النهر الرئيسي

تلوخشم الدوزق

من فروع النهر الرئيسي

من فروع النهر الرئيسي

من فروع النهر الرئيسي

من فروع النهر الرئيسي

من فروع النهر الرئيسي

من فروع النهر الرئيسي

من فروع النهر الرئيسي

من فروع النهر الرئيسي

من فروع النهر الرئيسي

من فروع النهر الرئيسي

من فروع النهر الرئيسي

من فروع النهر الرئيسي

من فروع النهر الرئيسي

من فروع النهر الرئيسي

من فروع النهر الرئيسي

من فروع النهر الرئيسي

من فروع النهر الرئيسي

من فروع النهر الرئيسي

من فروع النهر الرئيسي

من فروع النهر الرئيسي

من فروع النهر الرئيسي

من فروع النهر الرئيسي

من فروع النهر الرئيسي

من فروع النهر الرئيسي

من فروع النهر الرئيسي

من فروع النهر الرئيسي

من فروع النهر الرئيسي

من فروع النهر الرئيسي

من فروع النهر الرئيسي

من فروع النهر الرئيسي

من فروع النهر الرئيسي

من فروع النهر الرئيسي

من فروع النهر الرئيسي

من فروع النهر الرئيسي

من فروع النهر الرئيسي

من فروع النهر الرئيسي

من فروع النهر الرئيسي

من فروع النهر الرئيسي

من فروع النهر الرئيسي

من فروع النهر الرئيسي

من فروع النهر الرئيسي

من فروع النهر الرئيسي

من فروع النهر الرئيسي

من فروع النهر الرئيسي

من فروع النهر الرئيسي

من فروع النهر الرئيسي

من فروع النهر الرئيسي

من فروع النهر الرئيسي

من فروع النهر الرئيسي

من فروع النهر الرئيسي

من فروع النهر الرئيسي

من فروع النهر الرئيسي

من فروع النهر الرئيسي

من فروع النهر الرئيسي

من فروع النهر الرئيسي

من فروع النهر الرئيسي

من فروع النهر الرئيسي

بغداد

في اول اوزارها العباسية

١٥٠-٢٣٤ هـ (٧٦٧-٨٤٦ م)

من وضع الدكتور احمد شوستة

المقياس

١٥٠ متر ٥٠ متر



ملحوظة:

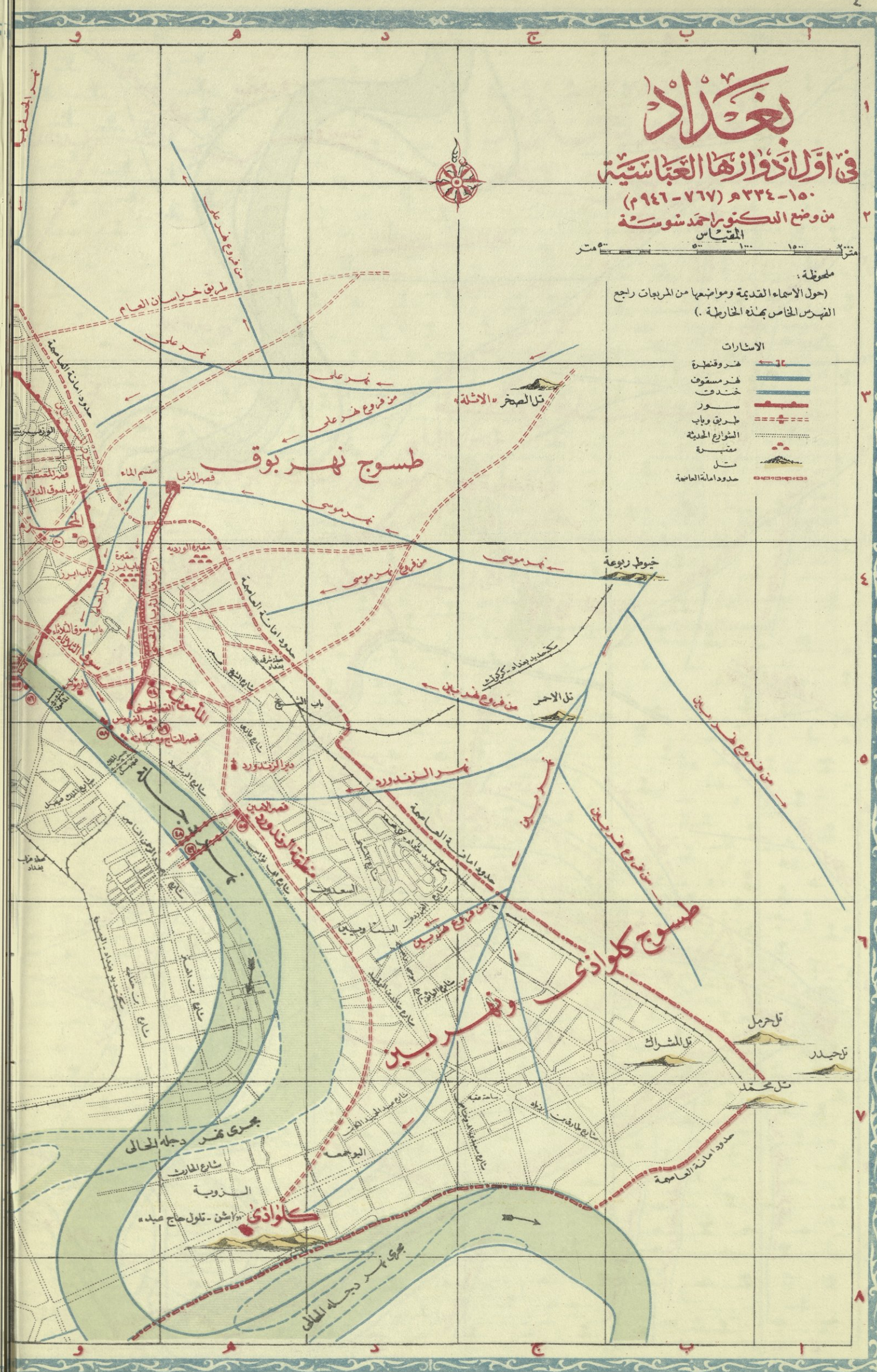
(حول الاسماء القديمة ومواضعها من المربعات راجع الفهرس الخاص بهذه الخارطة.)

الاشارات

- فندقية
- فندق
- فندق
- سور
- طريق وياح
- المزارع الحديثة
- مقبرة
- تل
- حدود امانة العاصمة

طسوج نهر بوق

طسوج كلوازي ونهر بيبين



طريق خراسان العام

قصر الثريا

مقبرة الوردية

سوق الثياب

سوق الخضار

سوق البازار

سوق النسيج

سوق الحبوب

سوق الخياطة

سوق الذهب

سوق الفضة

سوق الحرير

نهر علي

نهر موسى

نهر ميموني

نهر الزندور

نهر بيبين

نهر بوق

نهر بيبين

نهر بيبين

نهر بيبين

نهر بيبين

نهر بيبين

نهر بيبين

تل الصخر الاثلة

تل الاحمر

تل المشرك

تل محمد

تل حرميل

تل حيدر

تل محمد

بجوري نهر دجلة الخالي

السروية

كلوازي

بجوري نهر دجلة الخالي

تل حرميل

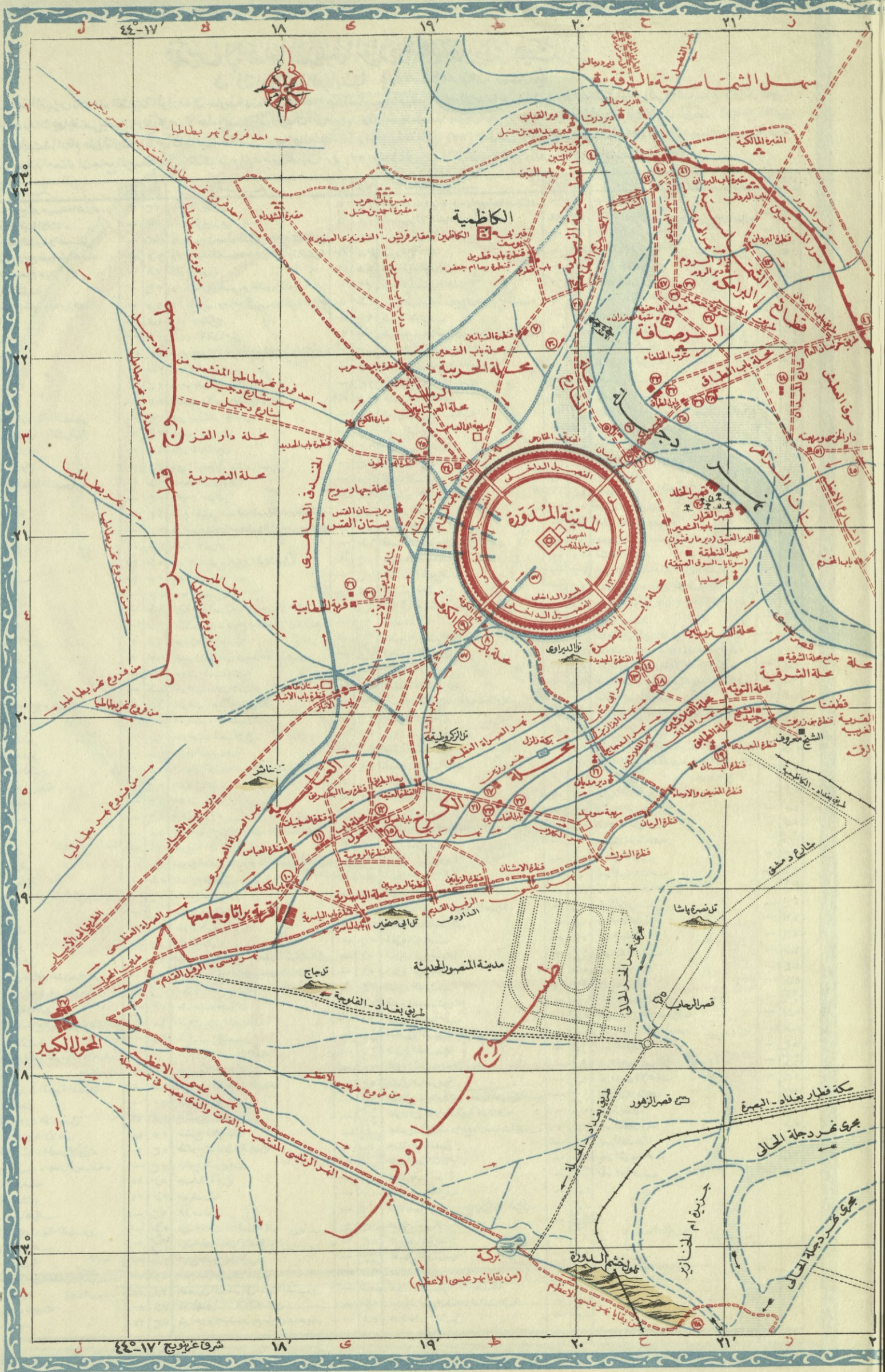
تل المشرك

تل محمد

تل حرميل

تل حيدر

تل محمد



فهرس الاسماء القديمة الواردة في خارطة بغداد في اول ادوارها العباسية

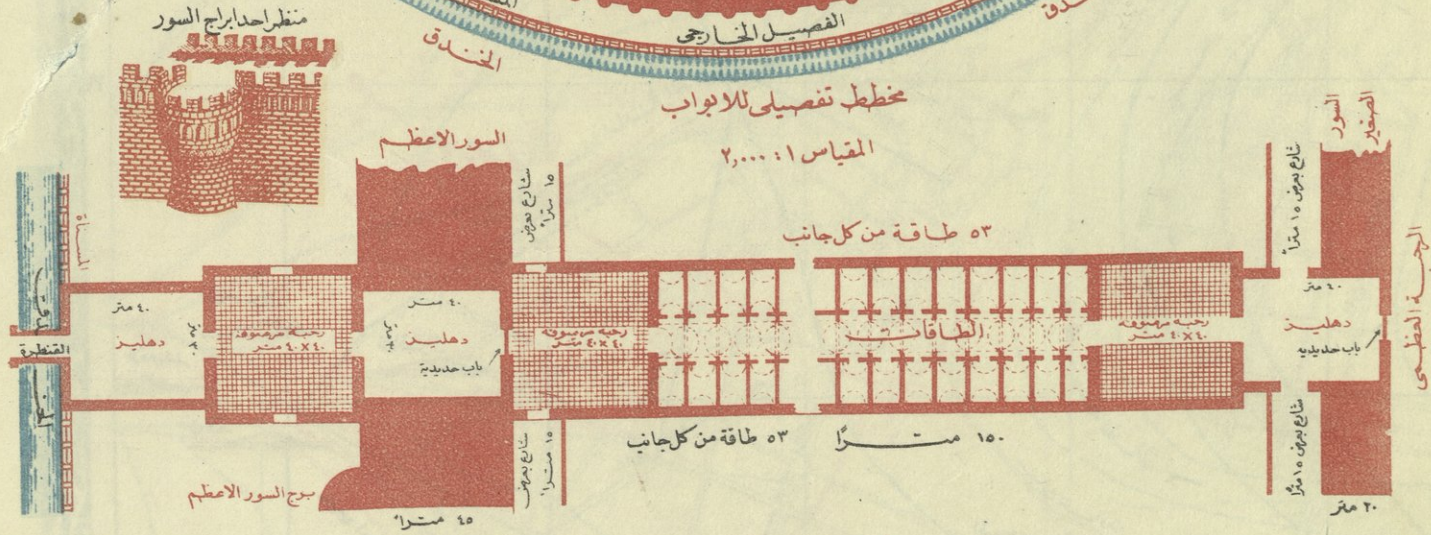
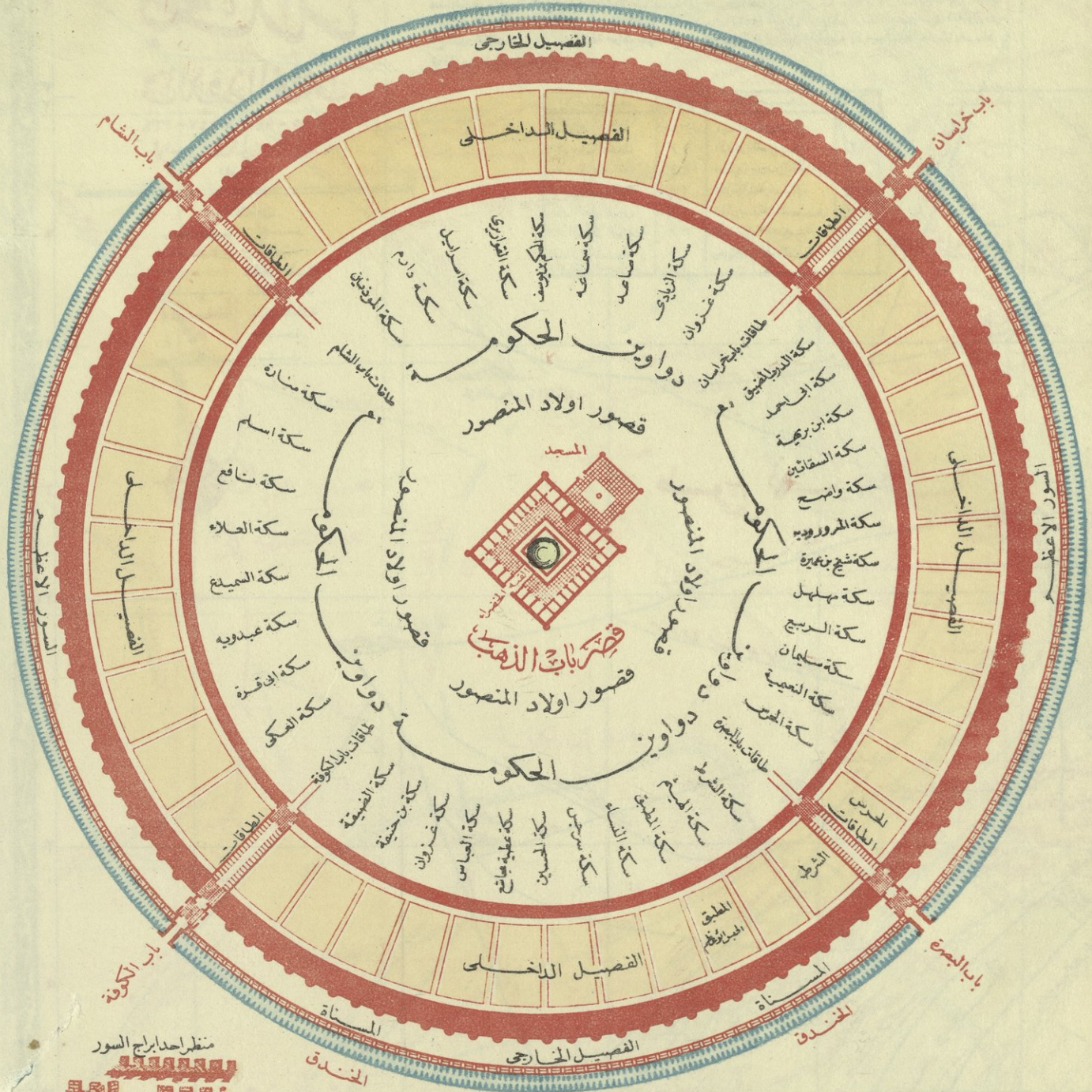
في اول ادوارها العباسية [١٥٠-٣٣٤ هـ (٧٦٧-٩٤٦ م)]

نظم هذا الفهرس للاسماء القديمة الواردة في خارطة بغداد في اول ادوارها العباسية على نمط فهرس الاسماء الواردة في خارطة بغداد في اواخر العهد الساساني واوائل العهد الإسلامي وذلك فيما يخص بتعيين مواقع كل من الاسماء بالنسبة الى المربعات التي تقع فيها. وقد اضيف في هذا الفهرس ارقام الاسماء المدونة على الخارطة، تلك الاسماء التي تذكر كاتبتا عليها الضيق المجال فاعطيت لها ارقام على الخارطة بدلاً من كتابتها عليها. خذ مثلاً «جامع الرصافة الكبير» فيصدا ماماه الرقم (٣٣) الدال على اسمه والحرف (ح) والعدد (٣) يحددان موضعه بالنسبة الى المربعات، وهذا معناه ان جامع الرصافة الكبير الذي اثير اليه على الخارطة برقم (٣٣) يقع في المربع الذي يتقاطع فيه الحرف الطولي (ح) مع العدد العرضي (٣).

Table with 8 columns: الاسم, الرقم, الموقع, الاسم, الرقم, الموقع, الاسم, الرقم, الموقع. It lists various locations and landmarks in Baghdad, such as 'باب الكوفة', 'باب البصرة', 'باب المدائن', etc., with their corresponding grid coordinates.

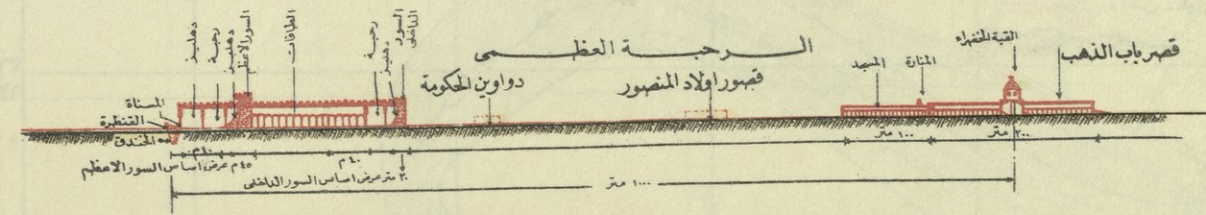
مدينة المنصور المدورة بمقياس 10,000

لواضعها الدكتور احمد سوسه



مقطع المدينة المدورة من الفحص الى الخندق

المقياس 10,000



٢٣' ٢٤' ٢٥' ٢٦' ٢٧' ٢٨' ٢٩' ٣٠' ٣١' ٣٢' ٣٣'

فهرس الاسماء القديمة الواردة في الخارطة

نظمت هذا الفهرس بحسب الحروف الهجائية على شكل دليل يسهل معه تعيين مواقع كل من الاسماء القديمة الواردة في هذه الخارطة بالنسبة الى المربعات التي تقع فيها. وقد قسمت الخارطة الى عدد من المربعات واشترت عليها الخطوط الطولية بالاحرف من «ا» الى «ل» ورقت الخطوط العرضية بالاعداد من «١» الى «٨». ويحدد الفارق اراء كلام مدحج في هذا الفهرس المربع الذي يقع فيه ذلك الاسم بالنسبة الى خطوط الطول والعرض خذ مثلاً «دار الشجرة» فيجد امامها الحرف «و» والعدد «٤» اي «٤و» وهذا معناه ان دار الشجرة تقع في المربع الذي يتقاطع فيه الحرف الطولي «و» مع العدد العرضي «٤». اما معرفة مواقع بقية الاسماء القديمة الواردة في الخارطة فتتبع بشفا خارطة بغداد في الدور الثاني الاول.

بغداد

في الدور الثاني البويعي

٣٣٤ - ٤٤٧ هـ (٩٤٦ - ١٠٥٥ م)

لواضعها الدكتور احمد سوسة

المقياس

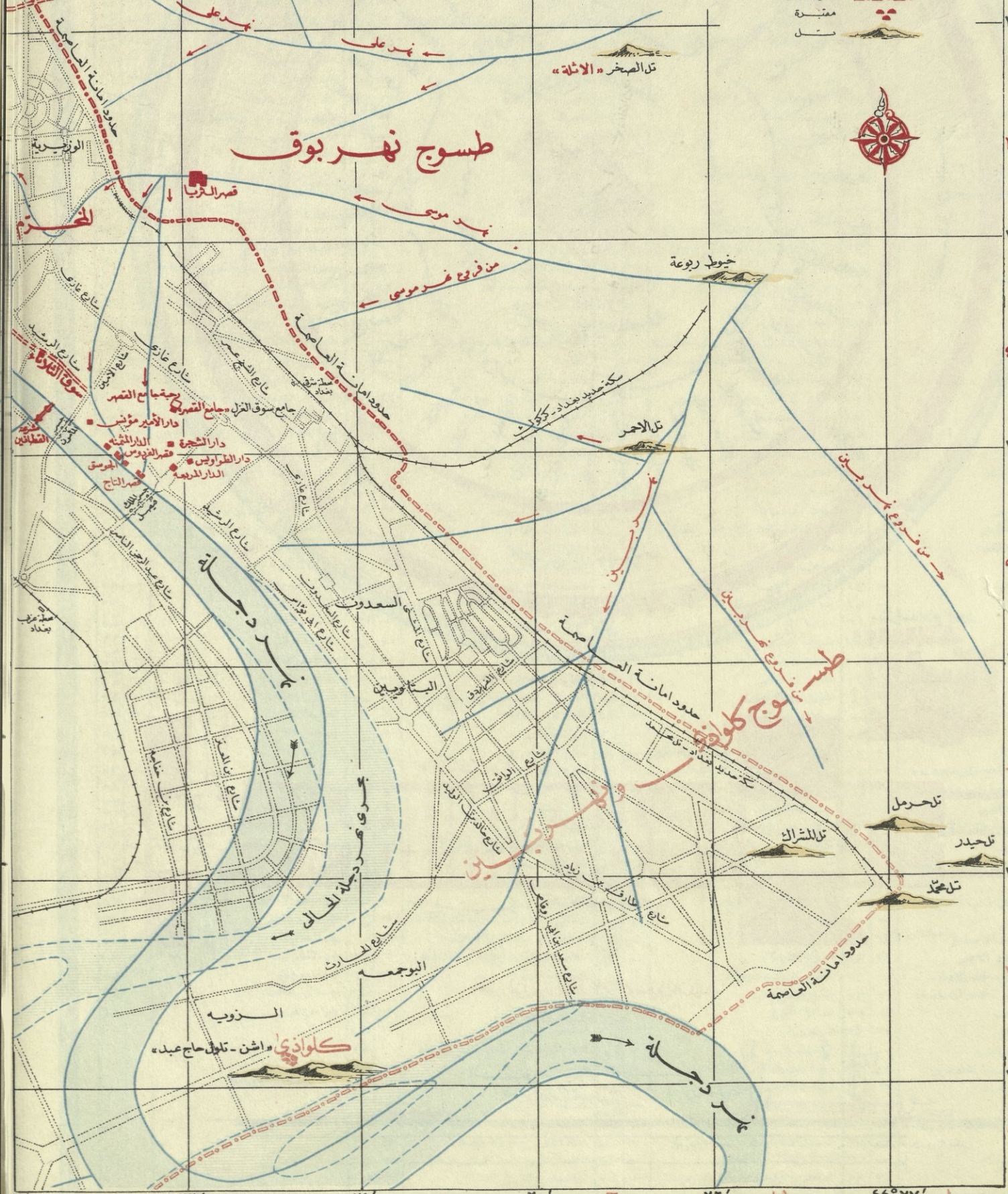
٣٠٠٠ م

الاشارة

- نهر
- طريق
- الشوارع الحديثة
- سكة حديد
- حدود الامانة
- مقبرة
- تل

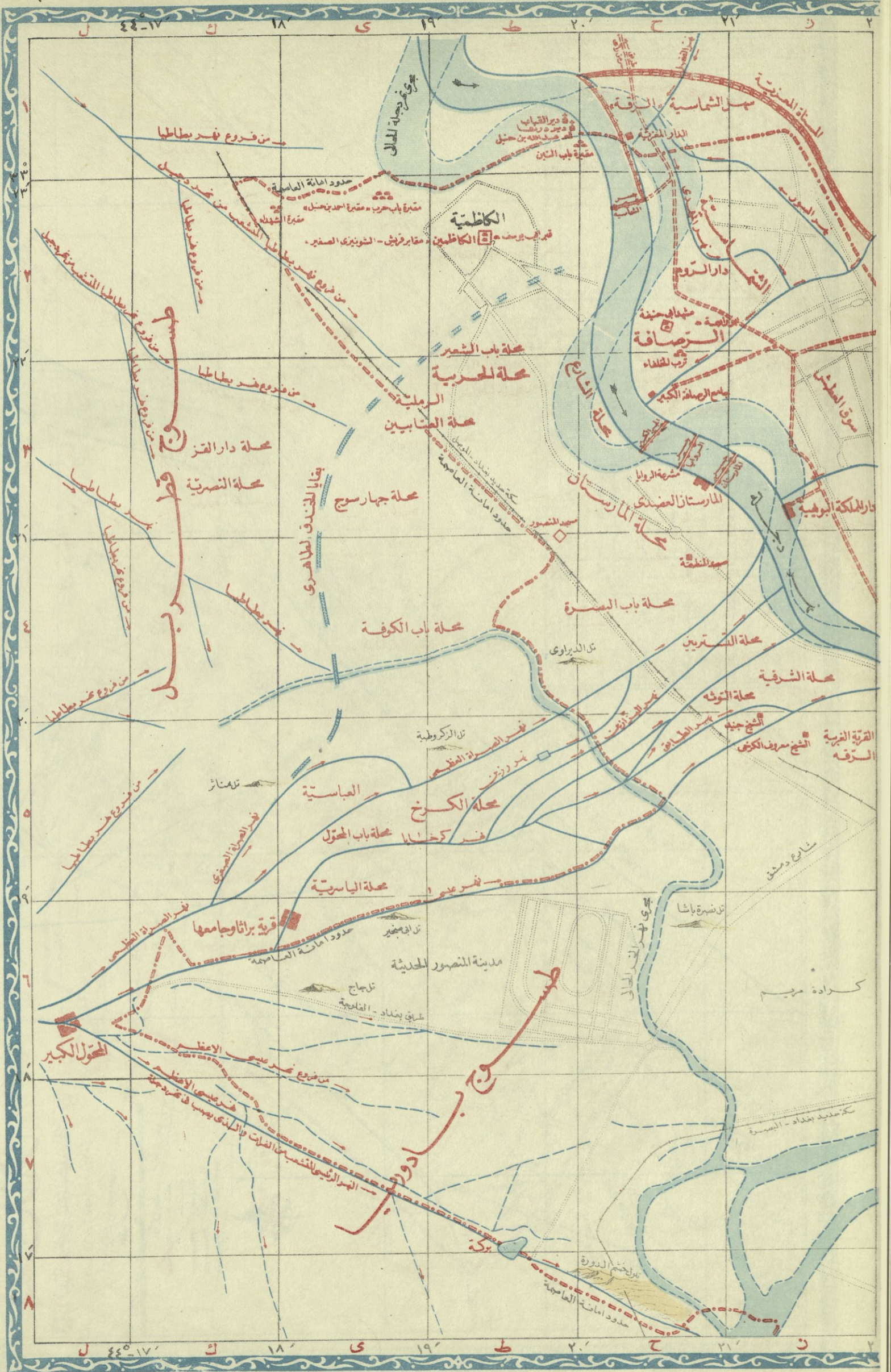
الموقع	الاسم	الموقع	الاسم
٤و	الدار المربعة	٥و، ٥هـ	بساتين الرقعة
١ح	الدار المعنوية	٥و	الجوسق المحدث
٤و	مشرفة وجسر القطانين	٣ح	جسر المارستان
٤١٣ح	محلة المارستان	٣ح	جسر الروايا
٣ح	المارستان العنقدي	٥هـ	دار الطواويس
١ز	المسناة المعنوية	٣ز	دار الملكة البويعية
٤و	رحبة جامع القصر	٤و	الدار المثلثة
٤و		٤و	دار الشجرة

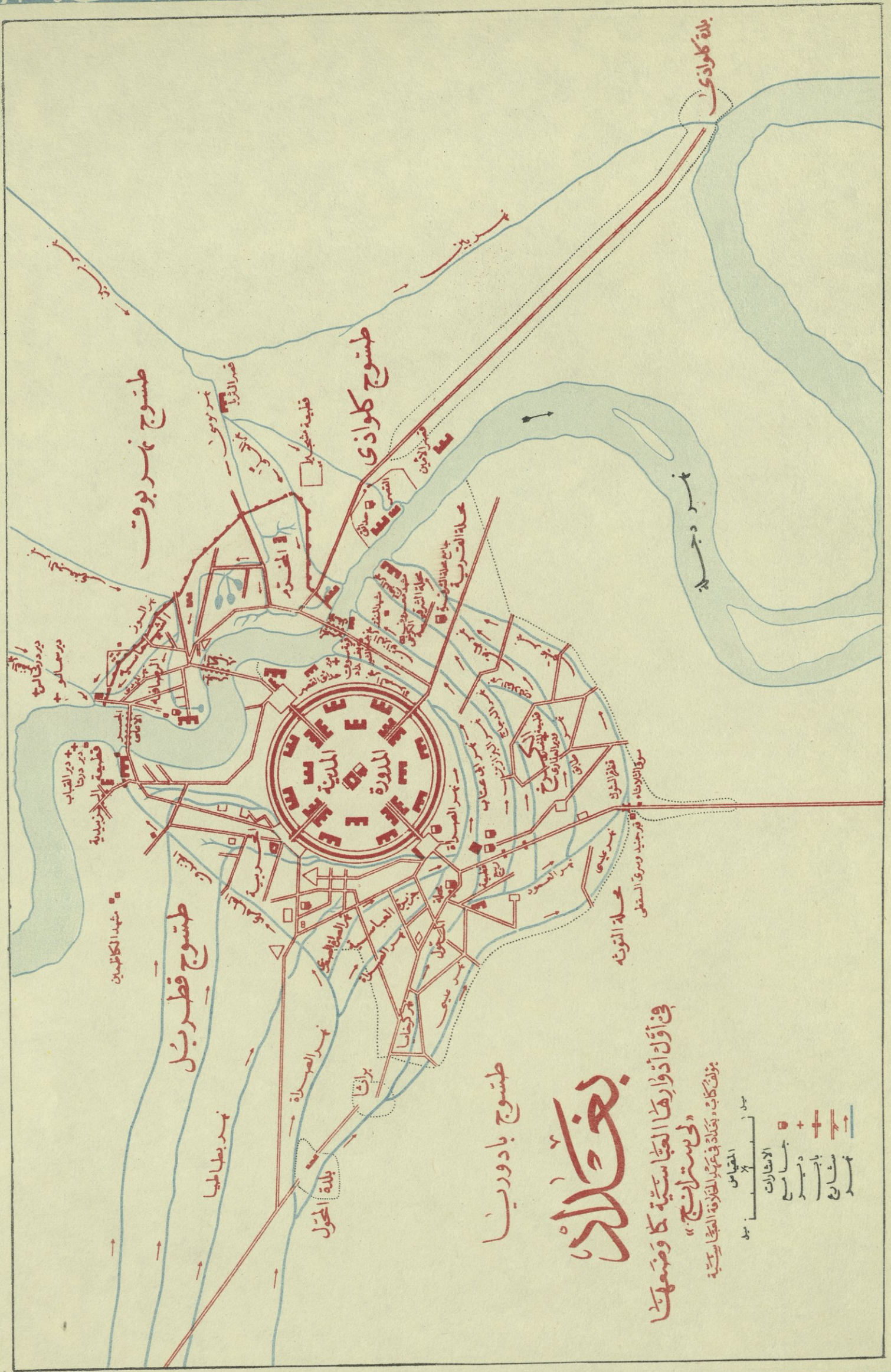
طسوج نهر بوق



كلوازي «اشن - تلح حاج عبد»

٢٣' ٢٤' ٢٥' ٢٦' ٢٧' ٢٨' ٢٩' ٣٠' ٣١' ٣٢' ٣٣'





طسوج بادوربا

بغداد

في أول أواخرها العباسية كما وضعها
«في مستلج»

بغداد كافي، كفاية في عمارة الخلافة العباسية

- بغداد
- المقياس
- الاشارة
- +—
 - +—
 - +—
 - +—



صُوْرَةُ بَغْدَادٍ فِي عَهْدِ السُّلْطَانِ
 سُلَيْمَانَ الْقَانُونِي
 ٨٩٤٤ - ٩٠٣٧
 كما رسمها نصح السلاحي المطراف

بغداد

في القرنين السابع عشر والثامن عشر

مأخوذة عن كتاب نبيه سنة ١٦٧٦ م



مسطح مدينة بغداد

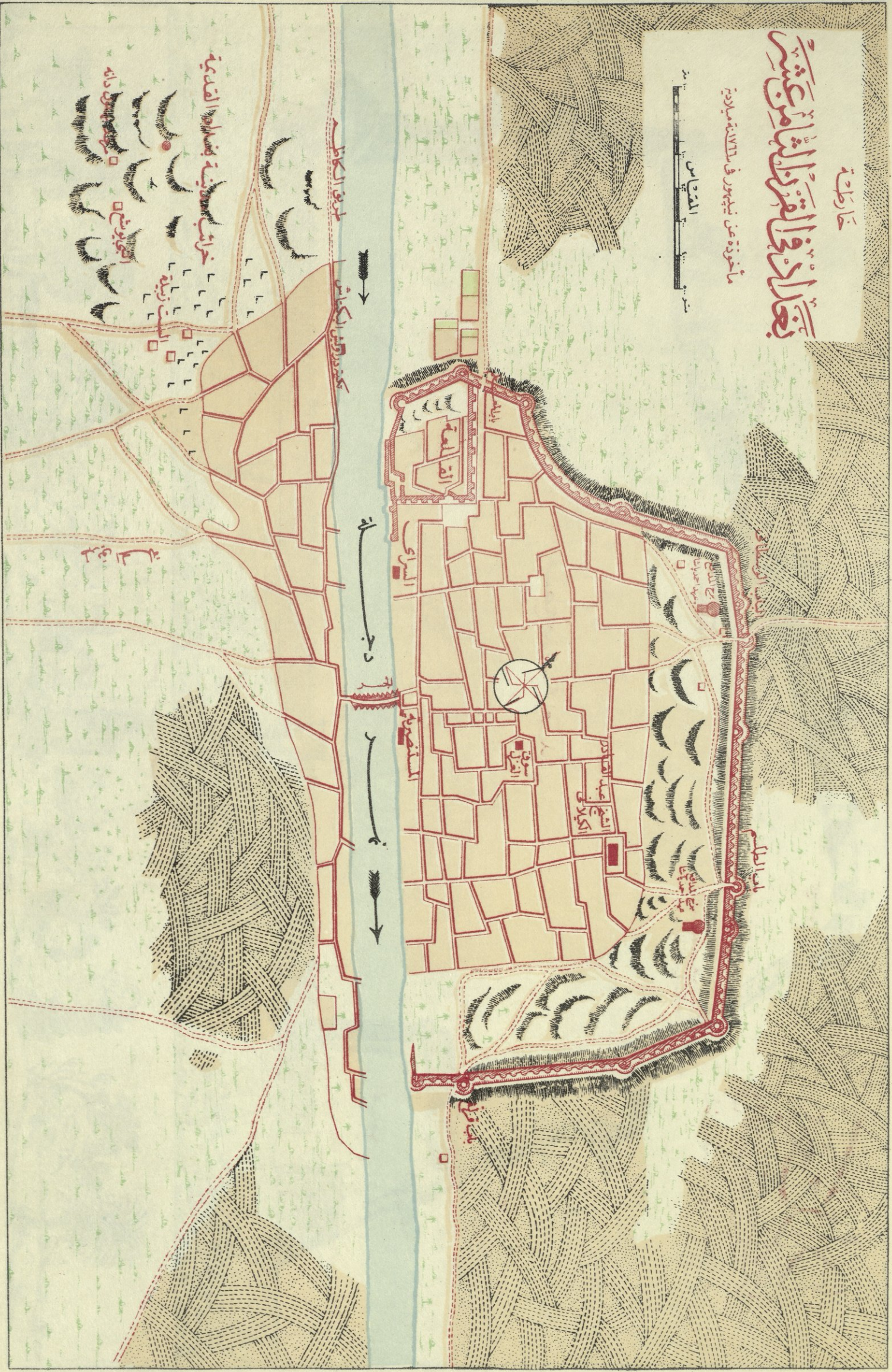
ضواحي بغداد



بغداد في القرن الثالث عشر

خارطة

مأخوذة عن نيلهور في 1773 ميلادية



طريق الكاظم
خربت سبعة بنسبها القديمة
البيوت زينة
البيوت زينة
البيوت زينة

كفر قوس الكاش

دجر

المنصورية

بغداد

بغداد

بغداد

بغداد

بغداد

بغداد

بغداد

بغداد

بغداد

بغداد

بغداد

بغداد

بغداد

بغداد

بغداد

بغداد

بغداد

بغداد

بغداد

بغداد

بغداد

بغداد

بغداد

بغداد

بغداد

بغداد

بغداد

بغداد

بغداد

بغداد

بغداد

بغداد

بغداد

بغداد

في القرن الثاني عشر
مأخوذة عن خارطة فينكس جونسن والمستر كوليكورد
في سنة ١٨٥٤-١٨٥٣



موزع في بغداد

موزع في بغداد

موزع في بغداد

موزع في بغداد

موزع في بغداد

موزع في بغداد

موزع في بغداد

موزع في بغداد

موزع في بغداد

موزع في بغداد

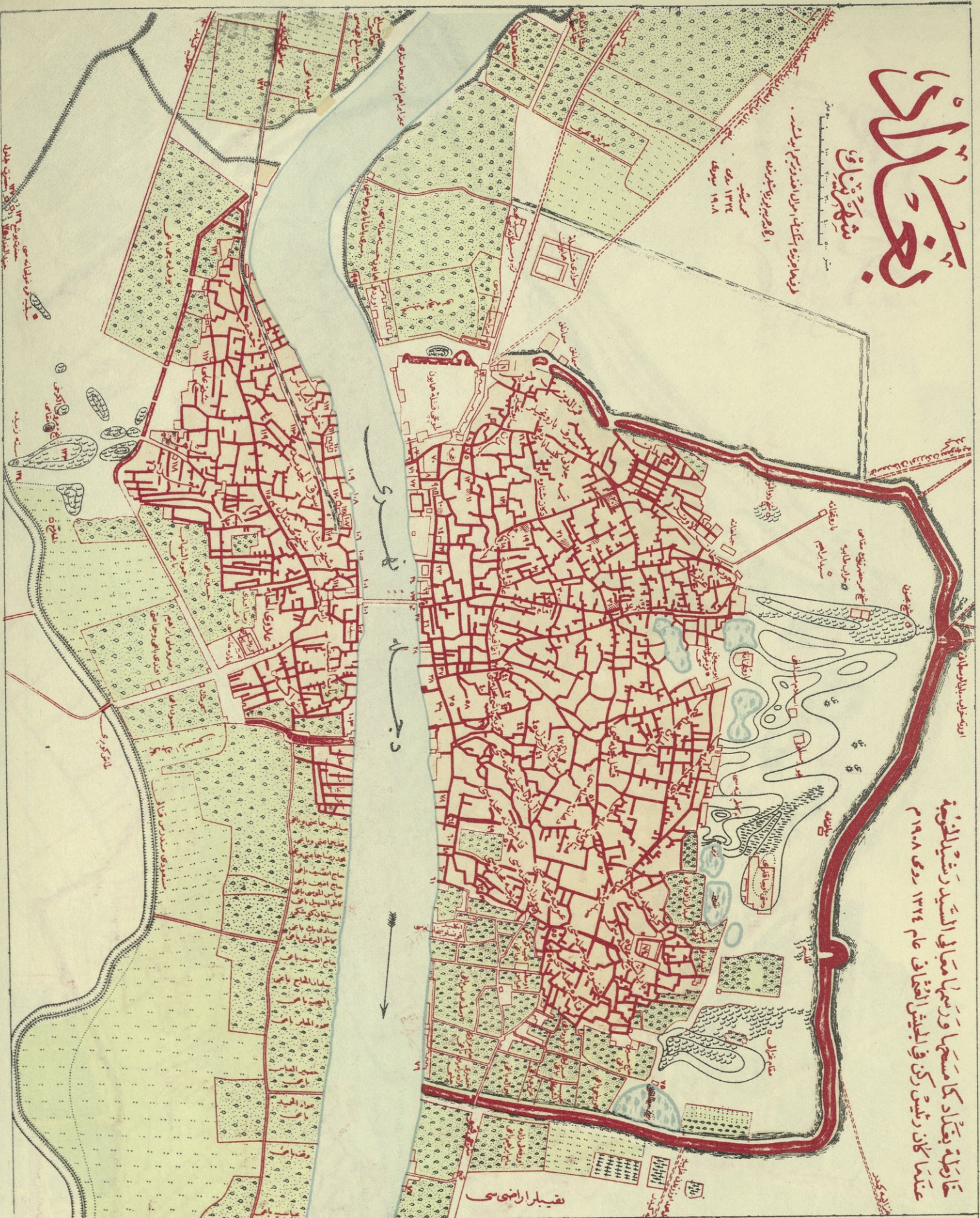
موزع في بغداد

بخارا

شهر بخارا

روزنامه بخارا - شماره اول - اول اردیبهشت ۱۳۲۴

مهرماه ۱۹۰۸

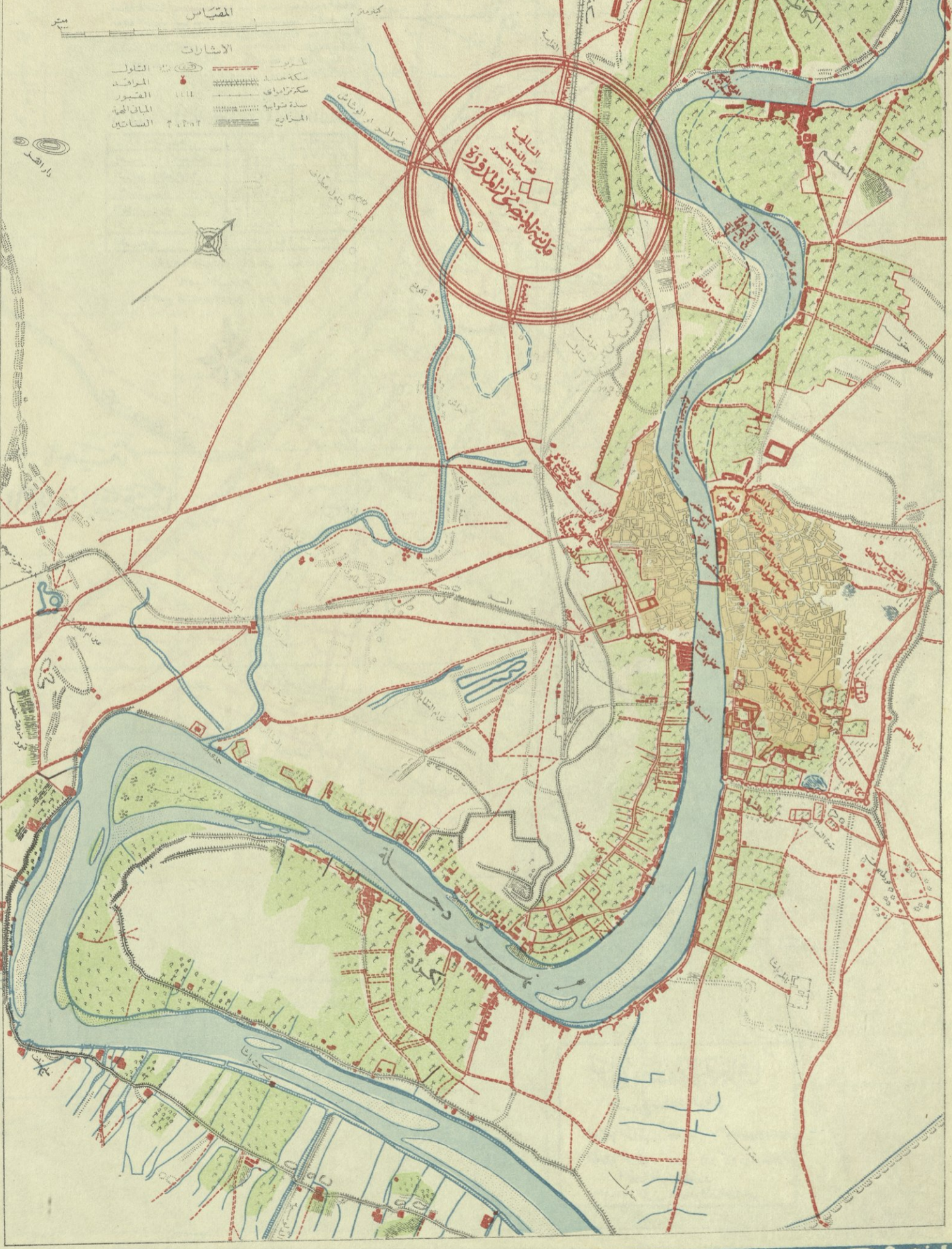


خارطه بخارا که مساحتها و زمینها بمطابق السید رشیدالطیفة
عندما كان رئيس ركن في الجيش الفخاف عام ۱۳۲۴ روى ۱۹۰۸ م

۱	سوارى فرقه	۵۱	رژيم چاهى
۲	ارباب چاهى	۵۲	بزرگان چاهى
۳	ساده چاهى	۵۳	پارت چاهى
۴	بلديه بخارا	۵۴	سجده اهل القرآن
۵	میدان چاهى	۵۵	روسيه قوشونخانه
۶	سجده طيبيه	۵۶	ملايک قوشونخانه
۷	قلاعه طيبيه	۵۷	آرميا قوشونخانه
۸	میدان چاهى	۵۸	اسپاهان قوشونخانه
۹	میدان چاهى	۵۹	دارالسلام طيبيه
۱۰	ساده چاهى	۶۰	مکتب ايتکافيه
۱۱	ساده چاهى	۶۱	مکتب رتبه ملکه
۱۲	ساده چاهى	۶۲	مکتب اهلانه ملکه
۱۳	ساده چاهى	۶۳	مکتب رتبه مسکون
۱۴	ساده چاهى	۶۴	مکتب ايتکاف
۱۵	ساده چاهى	۶۵	قوام ايتکاف
۱۶	ساده چاهى	۶۶	ارابه سینه دارى
۱۷	ساده چاهى	۶۷	ارابه سینه دارى
۱۸	ساده چاهى	۶۸	مدرسه حرميت گلران
۱۹	ساده چاهى	۶۹	چوزاچه باغخانه
۲۰	ساده چاهى	۷۰	چرخه خانه
۲۱	ساده چاهى	۷۱	سوره ياشا لوتى
۲۲	ساده چاهى	۷۲	سوره ياشا لوتى
۲۳	ساده چاهى	۷۳	سوره ياشا لوتى
۲۴	ساده چاهى	۷۴	سوره ياشا لوتى
۲۵	ساده چاهى	۷۵	سوره ياشا لوتى
۲۶	ساده چاهى	۷۶	سوره ياشا لوتى
۲۷	ساده چاهى	۷۷	سوره ياشا لوتى
۲۸	ساده چاهى	۷۸	سوره ياشا لوتى
۲۹	ساده چاهى	۷۹	سوره ياشا لوتى
۳۰	ساده چاهى	۸۰	سوره ياشا لوتى
۳۱	ساده چاهى	۸۱	سوره ياشا لوتى
۳۲	ساده چاهى	۸۲	سوره ياشا لوتى
۳۳	ساده چاهى	۸۳	سوره ياشا لوتى
۳۴	ساده چاهى	۸۴	سوره ياشا لوتى
۳۵	ساده چاهى	۸۵	سوره ياشا لوتى
۳۶	ساده چاهى	۸۶	سوره ياشا لوتى
۳۷	ساده چاهى	۸۷	سوره ياشا لوتى
۳۸	ساده چاهى	۸۸	سوره ياشا لوتى
۳۹	ساده چاهى	۸۹	سوره ياشا لوتى
۴۰	ساده چاهى	۹۰	سوره ياشا لوتى
۴۱	ساده چاهى	۹۱	سوره ياشا لوتى
۴۲	ساده چاهى	۹۲	سوره ياشا لوتى
۴۳	ساده چاهى	۹۳	سوره ياشا لوتى
۴۴	ساده چاهى	۹۴	سوره ياشا لوتى
۴۵	ساده چاهى	۹۵	سوره ياشا لوتى
۴۶	ساده چاهى	۹۶	سوره ياشا لوتى
۴۷	ساده چاهى	۹۷	سوره ياشا لوتى
۴۸	ساده چاهى	۹۸	سوره ياشا لوتى
۴۹	ساده چاهى	۹۹	سوره ياشا لوتى
۵۰	ساده چاهى	۱۰۰	سوره ياشا لوتى
۵۱	ساده چاهى	۱۰۱	سوره ياشا لوتى
۵۲	ساده چاهى	۱۰۲	سوره ياشا لوتى
۵۳	ساده چاهى	۱۰۳	سوره ياشا لوتى
۵۴	ساده چاهى	۱۰۴	سوره ياشا لوتى
۵۵	ساده چاهى	۱۰۵	سوره ياشا لوتى

بغداد

كما وضعها سائر وهمز فيلدا
في اوائل القرن العشرين



بغداد

مجالها فائقة العاصمته

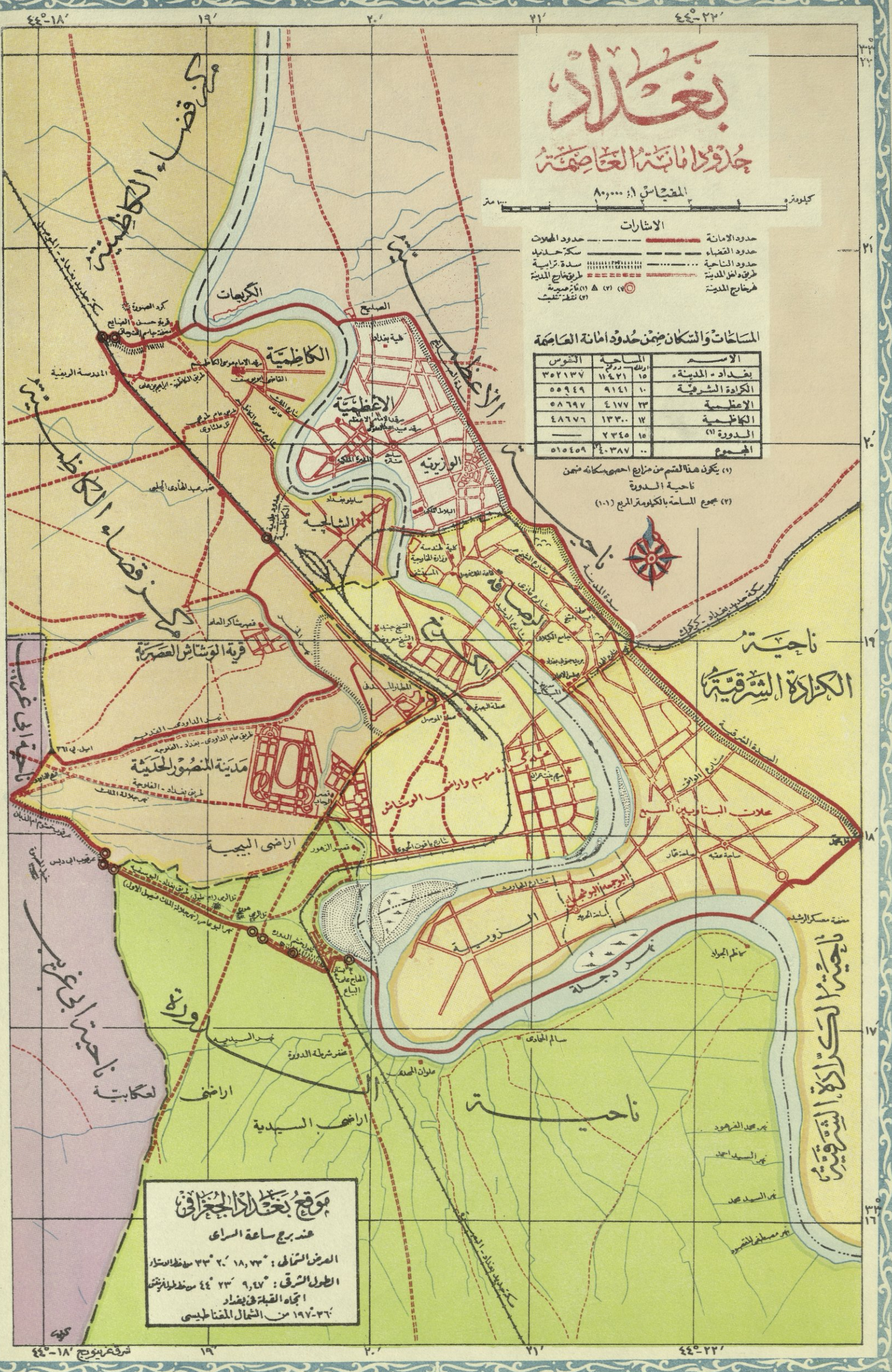
المقياس ١:٨٠,٠٠٠ كيلومتر

- الاشارات
- حدود الامانة
 - حدود القضاء
 - حدود الناحية
 - طريق داخل المدينة
 - طريق خارج المدينة
 - حدود المحلات
 - سكة حديد
 - سدة ترابية
 - طريق خارج المدينة
 - طريق خارج المدينة

المساحات والسكان ضمن حدود امانة العاصمة

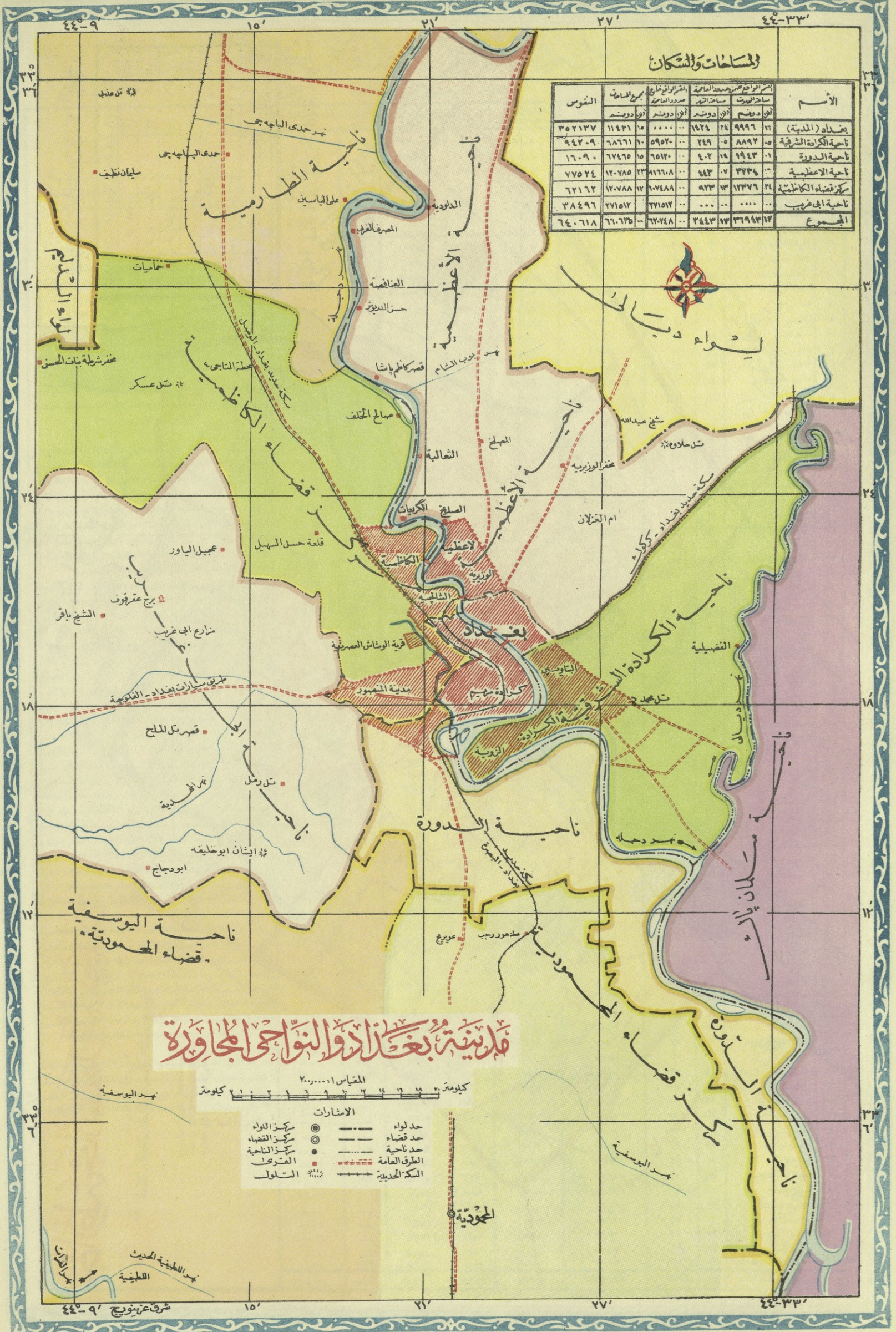
الاسم	المساحة	السكان
بغداد - المدينة	١١٤٧١	٣٥٢١٣٧
الكرادة الشرقية	٩١٤١	٥٥٩٤٩
الاعظمية	٤١٧٧	٥٨٦٩٧
الكاظمية	١٣٣٠	٤٨٦٧٦
الدورة (١)	٢٣٤٥	—
المجموع	٢٤,٣٨٧	٥١٥,٤٥٩

(١) يكون هذا القسم من مزابع احيى سكانه ضمن ناحية الدورة
(٢) مجموع المساحة بالكيلومتر المربع (١٠٠)



موقع بغداد الجغرافي
عند برج ساعة السراي
العرض الشمالي: ٣٣° ٢٠' ١٨, ٣٣'
الطول الشرقي: ٤٤° ٣٣' ٩, ٤٧'
اتجاه القبلة في بغداد
١٩٧-٣٦ من الشمال القطبي

تشرق بروج ١٨-٤٤



المساحة والتميز والبيوت والحدائق

عدد البيوت	٧٩
مساحة الأراضي المحيطة	١٣ - ١٣٦٨
مساحة نهر النيل	٥٩ - ١٢
مساحة نهر النيل	١١٤٢١ - ١٥
مجموع عدد التيمون (الموقوفون)	(١) ٣٣٢٠٠٧٧
عدد الدور والقبور	(٢) ٣٢٧١٢٠
عدد الأوكاخ والتميز	(٣) ٧١١٦
مساحة الأوكاخ	٣٣٢٠٧٧

(١) - عدد الإجمالي ٢٠٠٠٠
 ٥٧٤٨٨٧
 ٥٧٤٨٨٧
 ٥٧٤٨٨٧



خارطة المساحة والتميز والبيوت والحدائق

حدود الأراضي
 حدود الأوكاخ
 حدود المحلات

المقياس ١:١٠٠٠٠٠
 متر

البناوين
 ناحية الكنازة الشرفية

مساحة كسادة منبهم
 وارضها
 الموشاش

البيوت
 الحدائق
 التميز
 الأوكاخ

مركز قضاة الكنازة
 مساحات الأوكاخ

٢٢٠

٢٣٠

٢٤٠

٢٥٠

٢٢٠

٢٣٠

٢٤٠

٢٥٠

المساحة والنمو والامتداد

عدد الحارات	٣٧٣٤
مساحة أراضي الحارات	٤٤٣
مجموع مساحة الأراضي	٤١٧٧
عدد النفوس "الطريقين"	٥٨٧٥٥
عدد النفوس "الأحياء"	٤٢٢
مجموع عدد النفوس	٥٨٦٩٧
عدد الدور والعمود	٥٨٦٩٧
عدد الأكوام والعمود	٤٩١٢
عدد السكان	٢٢٣٣١
معدل الكثافة	١٥٦٦

(١) نفوسها ٣٥٦٤٨ نسمة
(٢) نفوسها ١١٥٩٤ نسمة

محلات هيدروإحصائية

المقياس ١:٢٥٠٠٠٠ م

- الإشارات
- حدود البلدية
 - حدود الحارات
 - الشبكة التخطيطية
 - مساحة تجارية
 - المساحات



بلدية الكاظمة
بلدية الكاظمة

البرمن والصلبان
أفجه حاتون

الاعطاشية
الاعطاشية

بلدية الكاظمة



جدول المساحات والسكان لمخيمات الاعظمية

« راجع خارطة مخيمات الاعظمية »

رقم	اسم المحلة	المساحة اولك دونم	عدد النفوس «العراقيون»	الكثافة عدد السكان لكل دونم عراقي	الدور والقصور والعمارات العدد النفوس	الأكواخ والمرفق وسواها العدد النفوس
١	نجيب باشا	١٠٤٩ ٠٨	١٩٧٩٢	١٨,٨	٧٢٠	٣٥٩٥
٢	الوزيرية «البتاويين الأولى»	٤٥٧ ٠٧	٥٩٦١	١٣,٠	١٢٩	٤٨٠٠
٣	النصبة	١٩٠ ٠٤	٦٨٠٢	٣٥,٧	٨٥٨	٠٢٠٩
٤	الحارة	٢١ ١٩	١٢١٤	٥٥,١	١٢٩	٠٠١٩
٥	السفينة	١٩٧ ٠٨	٦٤٨٧	٣٢,٩	٩٨٦	٠٢١٧
٦	هيبت خاتون	٥٤٤ ٠٦	٥٣٦٧	٩,٨	٥٥٨	١٠٦٣
٧	الشيخ	٣٥٤ ١٤	٦٠٩٨	١٧,٢	٧٨٤	٠٢١٦
٨	كبالان والصليح والفتيات	٩٢٠ ٠٠	٦٥٣٤	٧,١	٧٤٨	١٤٧٥
	المجموع	١٦ ٣٧٣٤ ^(١)	٥٨٢٥٥ ^(٢)	١٥,٦	٤٩١٢	٢٣٣١ ١١٥٩٤

(١) تبلغ مساحة نهر دجلة ضمن حدود الاعظمية (٤٤٣) دونم و (٧) اولكات وبهذا تكون مجموع المساحة لهذا القسم من العاصمة (٤١٧٧) دونم و (٢٣) اولك .

(٢) بلغ عدد الاجانب في هذه المخيمات (٤٤٢) منهم (٢٦٤) من الذكور و (١٧٨) من الأناث وبذلك يكون مجموع عدد نفوس المخيمات المذكورة (٥٨٦٩٧) نسمة منهم (٢٨٩٨٧) من الذكور وما تبقى وهو (٢٩٧١٠) من الأناث وقد دلت الاحصاء على ان حوالي (١٥٤٦٠) يقرأون ويكتبون أي نسبة الذين يقرأون ويكتبون (٢٦) في المائة من السكان .

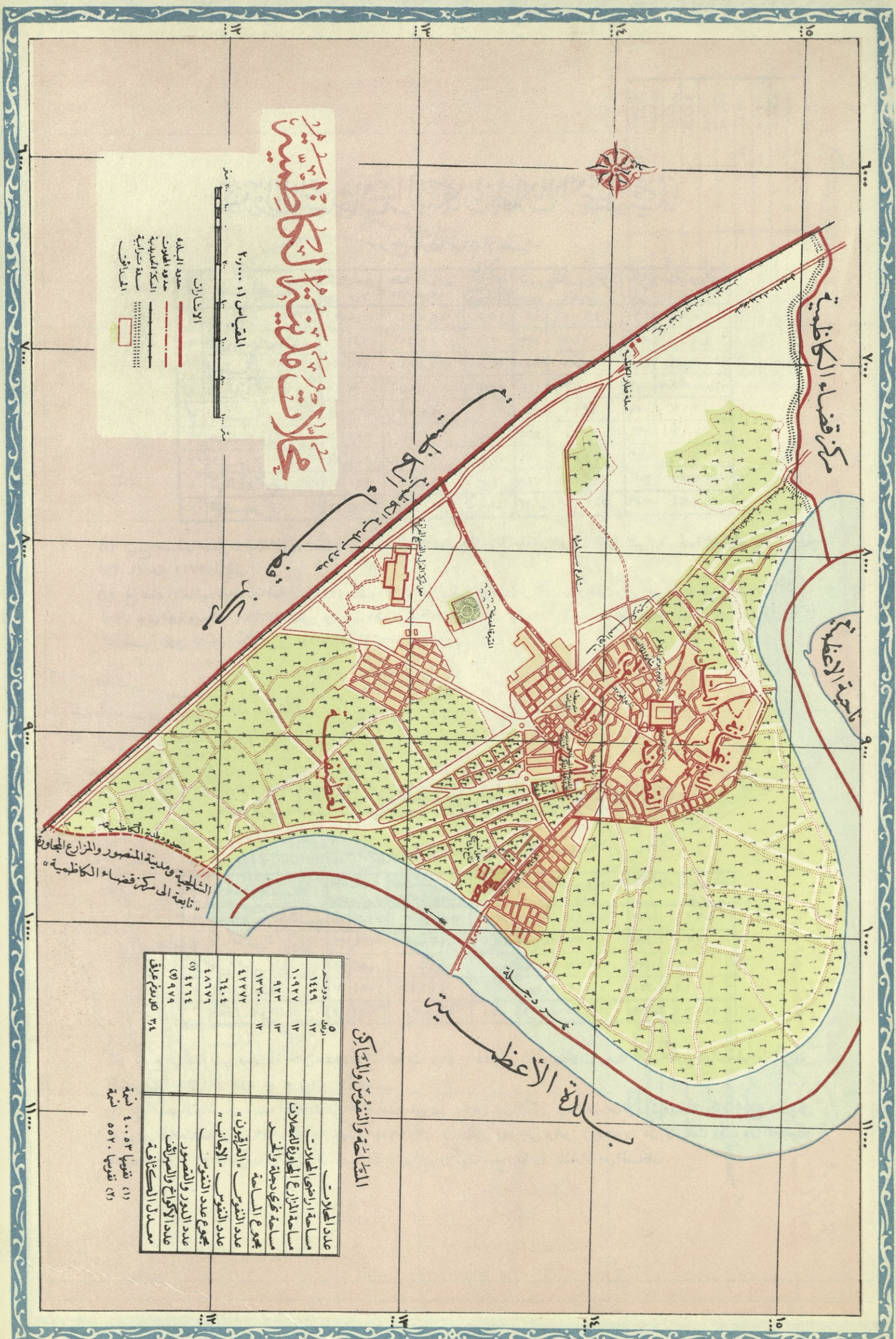
جدول المساحات والسكان لمخيمات الكرادة الشرقية

« راجع خارطة بغداد حسب حدود امانة العاصمة »

رقم	اسم المحلة	المساحة اولك دونم	عدد النفوس «العراقيون»	الكثافة عدد السكان لكل دونم عراقي	الدور والقصور والعمارات العدد النفوس	الأكواخ والمرفق وسواها العدد النفوس
١	مخيمات البتاويين السبع	٥٤٠٦ ١٨	٣٧٢٢٢	٠٦,٨	٣٩٢٨	٨٩٢١
٢	البوجمة	٠٢٣٤ ٢٢	٦١٨٣	٢٦,٣	٠٦٥٥	٠٤٩٥
٣	البوشجاع	٠٤٥٦ ٠٨	٤٦٦٠	١٠,٢	٠٤١٦	٠٤٥٩
٤	الزوية	٢٧٩٤ ٠٧	٦٤٩١	٠٢,٣	٠٤٤٠	١٢١٩
	المجموع	٠٥ ٨٨٩٢ ^(١)	٥٤٥٥٦ ^(٢)	٠٦,١	٥٤٣٩	٢١٦٨ ١١٠٩٤

(١) تبلغ مساحة نهر دجلة ضمن حدود هذه المخيمات (٢٤٩) دونم و (٥) اولكات وبهذا تكون مجموع المساحة لمخيمات الكرادة الشرقية (٩١٤١) دونم و (١٠) اولكات .

(٢) بلغ عدد الاجانب في هذه المخيمات (١٣٩٣) نسمة منهم (٨٩٠) من الذكور و (٥٠٣) من الأناث وبذلك يكون مجموع عدد نفوس المخيمات المذكورة (٥٥٩٤٩) نسمة منهم (٢٧٢٩٥) من الذكور وما تبقى وهو (٢٨٦٥٤) من الأناث وقد دلت الاحصاء على ان حوالي (٢١٥١٠) يقرأون ويكتبون أي نسبة الذين يقرأون ويكتبون تبلغ (٣٨) بالمائة من السكان .



مخارات ملائمتها الكاظمية

المقياس ١:٥٠,٠٠٠
 الاشارات
 حدود البلدية
 حدود المحلات
 السكة الحديدية
 سكة تجارية
 المساقط

الشلجية ومدينة المنصور والمزارع المحيطة
 «تابعة الى مركز قضاء الكاظمية»


المساحة والنفوس والسكان

عدد المحلات	عدد النفوس
١٤٤٩	١٢
١٠٩٢٧	١٧
٩٢٣	٣
١٣٣٠	٧
٤٧٧٧	١٤
٤٨٦٧	(١) ٤٢٦٤
(٢) ٤٢٦٤	(٣) ٩٧٩
(٤) ٩٧٩	٧٤

(١) نفوسها ٤٠٠٣ نسمة
 (٢) نفوسها ٥٥٢٠ نسمة



قصر الزهور



قصر الزهور




المطار المدني




الضريح الملكي



تمثال الملك فيصل الاول




الدار البيضاء




بناية مديرية المساحة العامة



بناية كلية الهندسة



جسر الملك غازي



بناية الكلية الطبية



تمثال مور



برج الساعة



تمثال السعدون

المساحات والبيوت السكنية

بيوت الكاظمة وبيوت حياها

راجع خارطة عمالات الكاظمة
وخارطة بيوت الكاظمة وحدود امارة العاصمة

القسمة	اسم المحلة	المساحة		عدد النفوس المأقومت	الكثافة عدد السكان لكل دوم عراف	الدور والنفوس والعمارات		عدد النفوس	عدد السكان	المساحة دوم	الكثافة عدد السكان لكل دوم عراف
		دوم	اولك			النفوس	العمارات				
١	المشيوخ	١٦٤	٠١	١٣٩٤٩	٠٨٥٠	١٤٦٠٥	١٥٧٢	٢٥	١٩٠	١٩٠	١٩٠
٢	المتل	٠٦٠	٠١	٤٥٤٥	٠٧٥٧	٥٠٣٧٨	٥٦٥	٠٤	٠٤٨	٠٤٨	٠٤٨
٣	الداغخات	٠٥١	١٧	٦٩١٠	١٣٥٤	٠٧٣٧٥	٠٧٨٩	٠٣	٠١٣	٠١٣	٠١٣
٤	القطائف	٠٦٧	٢٠	٧٠٤٤	١٠٣٥	٠٧٩٨٣	٠٧١٠	—	—	—	—
٥	القطيفة	١١٠٥	٢٣	٩٨٢٤	٠٨١٩	٤٧١٢	٦٢٨	٩٤٧	٥٢٦٩	٥٢٦٩	٥٢٦٩
٦	الترنج والبساتين المحاذية للطريق الشمالية	١٨٩٢	١٢	—	—	—	—	—	—	—	—
٧	الشلحية وبيوت النصور وبيوت الجوارح من مزارع ^(٥)	٩٠٣٥	٠٠	—	—	—	—	—	—	—	—
	المجموع	٣١٢٣٧٩	٢٤	٤٢٢٧٢	٣١٤	٤٠٠٥٣	٤٢٦٤	٩٧٩	٥٥٢٠	٥٥٢٠	٥٥٢٠

- (١) احصى عدد سكان هذه المنطقة الريفية ضمن المحلات المجاورة.
 (٢) احصى عدد سكان هذه المنطقة ضمن عمالة القطيفية.
 (٣) تبلغ مساحة نفوس دجيلة والخمر ضمن حدود الكاظمة (٩٢٣) دوقما و(١٣) اولك وبهذا يكون مجموع مساحة هذا القسم من العاصمة (١٣٣٠٠) دوقم و(١٢) اولك.
 (٤) بلغ عدد الاجانب في هذه المحلات (٦٤٠٤) نسمة منهم (٣٣٥٧) من الذكور و(٣٠٤٧) من الاناث وبذلك يكون مجموع عدد نفوس المحلات المذكورة (٤٨٦٧٢) نسمة منهم (٢٤٣٦٣) من الذكور و(٢٤٣٠٩) من الاناث وقد دلت الاحصاء على ان حوالي (٩١٣٠) يقرأون ويكتبون اي نسبة الذين يقرأون ويكتبون تبلغ (١٩) في المائة من السكان.

بغداد

مستويات المدينة الواقعة من الفيضان وارتفاعاتها مع مستويات الارض المدينة في مختلف تواريخها

لواضعها الدكتور احمد سوسة



٥ - تصارييف المياه في نهر دجلة في بغداد :

- تصريف اعلى منسوب الفيضان حوالى (٧٠٠٠) متر مكعب في الثانية.
- تصريف معدل منسوب الفيضان حوالى (٤٨٠٠) متر مكعب في الثانية.
- تصريف معدل منسوب الفيضود حوالى (٣٠٠) متر مكعب في الثانية.
- تصريف اوطأ منسوب الفيضود حوالى (١٥٠) متر مكعب في الثانية.

٦ - تجهيزات المياه السنوية لنهر دجلة في بغداد :

معدل التجهيزات في بغداد بين سنة ١٩٦٦ و ١٩٤٨ = ٣٨٥٠ ملياراً من الامتار المكعبة من المياه
 اعلى تجهيز سنوى سجل في بغداد في تلك المدة = ٥٦ ملياراً من الامتار المكعبة من المياه في سنة ١٩٤٠
 اوطأ تجهيز سنوى سجل في بغداد في تلك المدة = ١٥ ملياراً من الامتار المكعبة من المياه في سنة ١٩٣٢

- الامتارات ▲
- رواقم المساحة △
- رواقم المساحة الدقيقة □
- رواقم الري ○
- رواقم الري القديمة ◊
- مناسب الاراضى ●
- منسوب على السدة ■

١ - موسم الفيضان والتصيفود موسم هبوط المياه في انهر العراق :

موسم الفيضان : تشرين الثانى ، كانون الاول ، كانون الثانى ، شباط ، مارت ، نيسان ، مايس
 موسم التصيفود : آب ، ايلول ، تشرين الاول .

٢ - مناسيب المياه في نهر دجلة داخل المدينة :

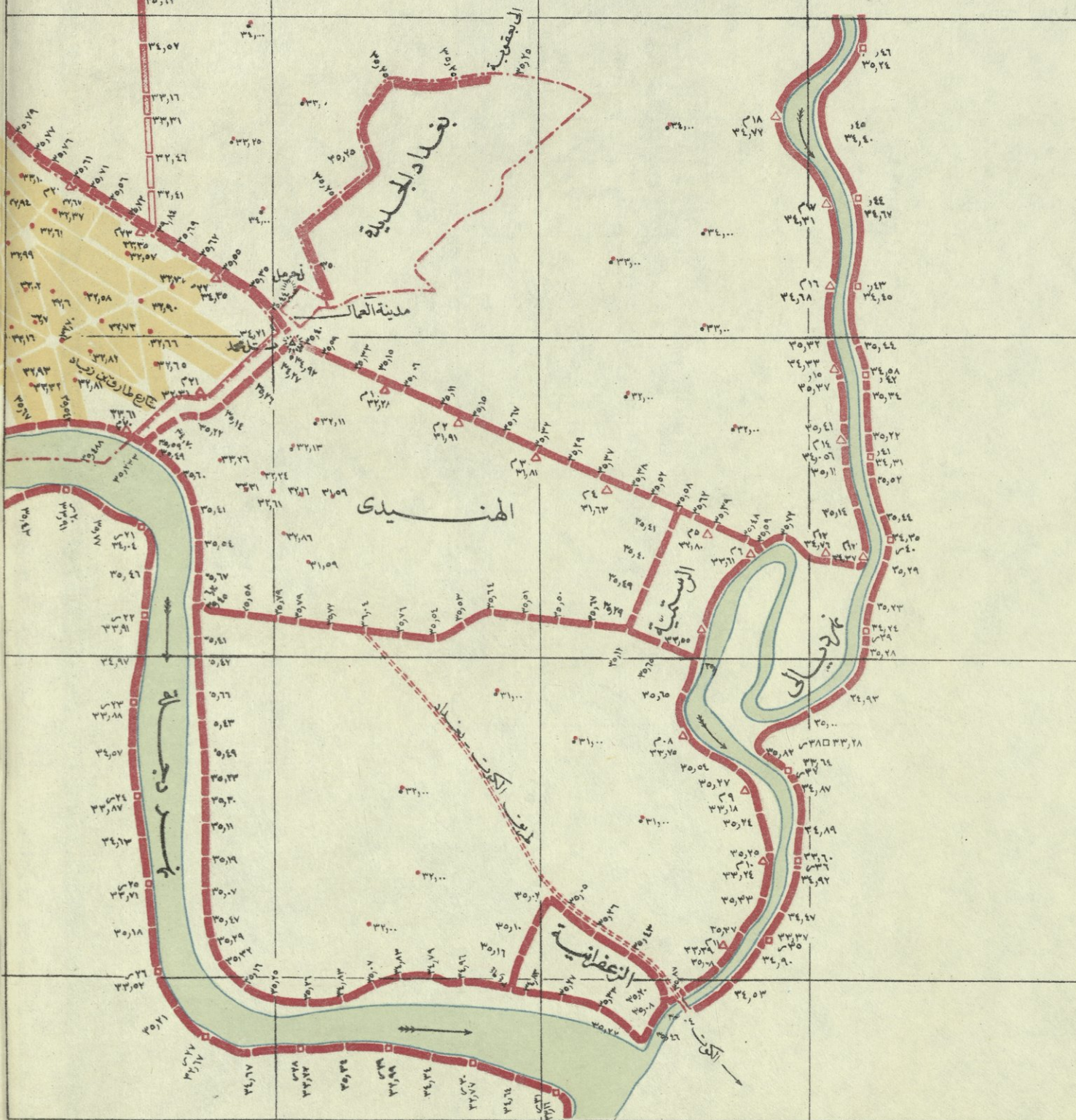
المنسوب الذال على حالة فيضان = ٣٤,٠٠ متر فوق سطح البحر
 المنسوب الذال على حالة فيضان خطر = ٣٤,٧٥ متر فوق سطح البحر
 المنسوب الذال على حالة صيفود = ٢٨ متر فوق سطح البحر

٣ - مناسيب الفيضان والتصيفود في بغداد خلال ٤٥ عاماً (من سنة ١٩٦٦ الى ١٩٥١)

منسوب اعلى فيضان سجل في بغداد خلال تلك المدة = ٣٥,٨٢ متر بتاريخ ١١ مارت ١٩٥٠
 منسوب اوطأ فيضان سجل في بغداد خلال تلك المدة = ٣١,٥٣ متر بتاريخ ١٨ شباط ١٩٣٢
 منسوب اعلى صيفود سجل في بغداد خلال تلك المدة = ٢٩,٥٨ متر بتاريخ ٢٧ تشرين الثانى ١٩٦٦
 منسوب اوطأ صيفود سجل في بغداد خلال تلك المدة = ٢٧,٦٣ متر بتاريخ ٢٠ ايلول ١٩٥١

٤ - مستويات اراضى مدينة بغداد :

اعلى مستوى في ارض المدينة = ٣٧,٥٠ متر فوق سطح البحر و يقع في الشورجة .
 اوطأ مستوى في ارض المدينة = ٣٢,٠٠ متر فوق سطح البحر و يقع في العلوقة و جبة المسج .
 معدل المستوي في ارض المدينة = ٣٤-٣٣ متر فوق سطح البحر





خريطة همدجلة في شمال بغداد



بغداد

المواقع التاريخية

للمقياس (١ : ٨٠,٠٠٠)

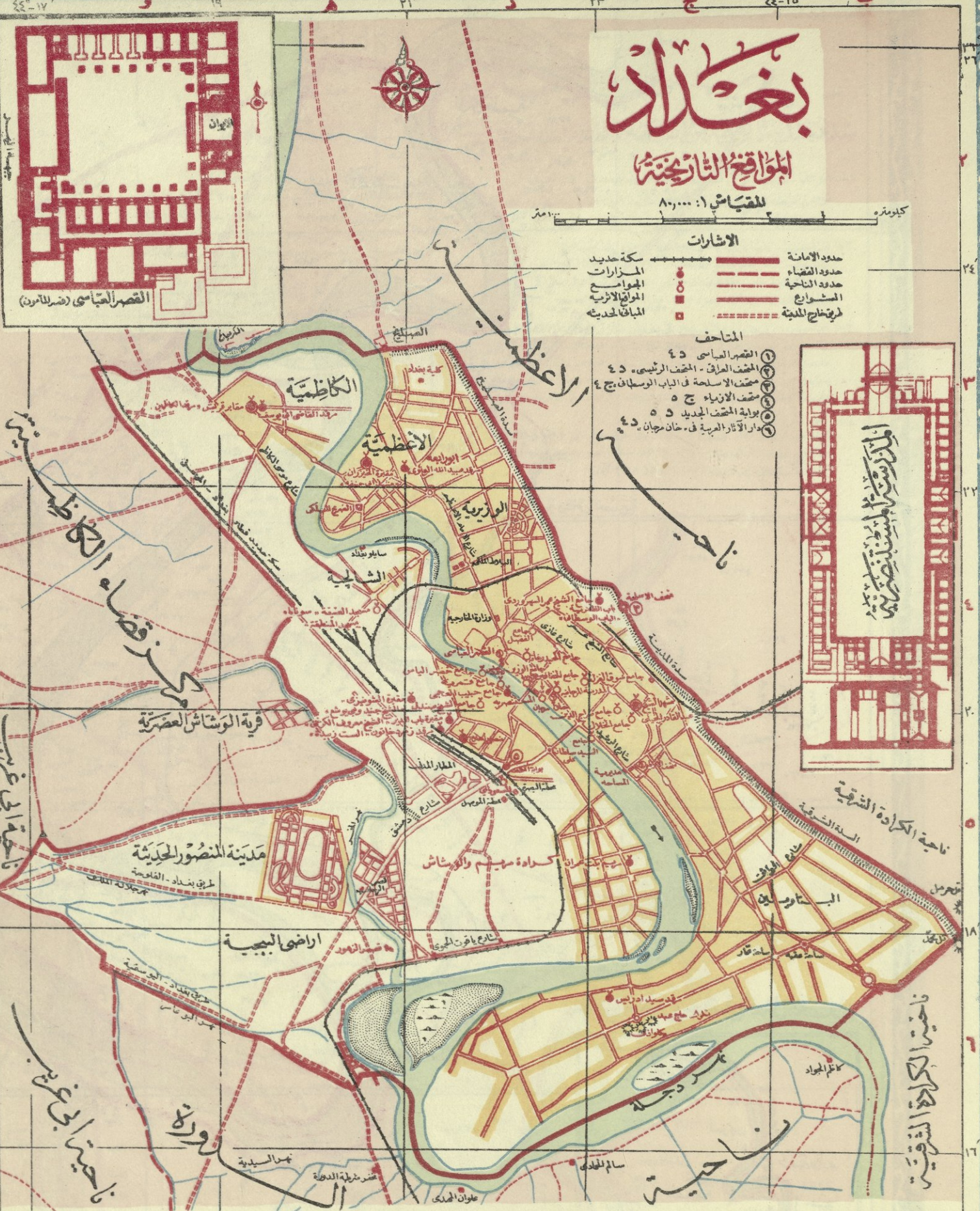
كيلومتر

الاشارات

- حدود الامانة
- حدود القضاء
- حدود الناحية
- المسارح
- لرقيخ المدينة
- سكة حديد
- المزارات
- المواقع الأثرية
- المباني الحديثة


المتاحف

- ١٤٥ القصر العباسي
- ١٤٥ المتحف العراقي - المتحف الرئيسي
- ٤٥٥ متحف الاسلحة في الباب الوسطاني ج ٤
- ٥٥٥ متحف الازياء ج ٥
- ٥٥٥ بناية المتحف الجديد ج ٥
- ٤٥٥ دار الآثار العربية في خان مجان ج ٥




أهم المواقع التاريخية في بغداد حسب تسلسل تواريخها


الترتيب	الوصف	التاريخ
١	تل حرميل - من آثار العهد الساساني (او اواخر الالف الثالث ق.م) عثرفه على نصوص شريعية تعود لهدم شريعة في تاريخ البشر	٤٥
٢	تل محمد - من آثار العهد الساساني (القرن الثامن عشر ق.م)	٤٥
٣	تل حجاج عبد - من آثار العهد الساساني فالعهد الساساني فالعهد العباسي . موضع مدينة كانت تعرف باسم (كلوزدك) في العهد الساساني والعباسي	٤٥
٤	مسجد المنطقة - لموضع شاذليي همم كان يعرف قبل العهد الاسلامي باسم «سوزايا» وقد نسب البعض للامام علي بن ابي طالب (ع)	٤٥
٥	مشهد ابن حنيفة - فيه قبر الامام ابي حنيفة المتوفى حوالي سنة ١٥٠ هـ (٢٦٦) وكانت تعرف مقبرته في العهد العباسي باسم «مقبرة الحنيزان»	٤٥
٦	مقبرة ابي يوسف - هو القاضي يعقوب بن ابراهيم بن حبيب الكوفي صاحب كتاب الخراج الملقب باب يوسف . توفي سنة ١٨٢ هـ (٧٩٨)	٤٥
٧	مشهد الكاظمين - فيه مقبرة الامامين موسى الكاظم وعليا محمد كانت وفاتها في سنة ١٨٦ و ٢١٩ هـ (٨٠٢ و ٨٢٤) على التوالي . كانت مقبرتهما تسمى «مقابر قرقيش»	٤٥
٨	مقبرة الشيخ معروف الكرخي - توفي سنة ٢٠٠ هـ (٨١٦) . كانت مقبرته تسمى «مقبرة باب الدير» يوجد عند المقبرة جامع فيه منارة ترجع الى زمن الناصر لدين الله (٥٧٥ - ٦٢٢ هـ)	٤٥
٩	مقبرة الشيخ جنيد - توفي سنة ٢٩٨ هـ (٩١٠) . كانت مقبرته تعرف باسم «مقبرة الشونيزية»	٤٥
١٠	مشهد الشيخ عبدالقادر الجيلاني (الجيلاني) - مؤسس الطريقة القادرية للرقيقة . كانت وفاته في سنة ٥٧١ هـ (١١٧٥)	٤٥
١١	قبة السيدة زبيدة - مرقد السيدة زمره خاتون زوجة الخليفة المستنصر بأمرالله وام الناصر لدين الله توفيت سنة ٥٩٩ هـ (١٢٠٢)	٤٥
١٢	المدرسة المستنصرية - شيدتها المستنصر بالله في سنة ٦٣٠ هـ (١٢٣٣)	٤٥
١٣	القصر العباسي - بنى له من عهد الخليفة المنصور لدين الله ٥٧٥ - ٦٢٢ هـ (١١٨٠ - ١٢٢٥) . جامع الخفافين - شيدته زمره خاتون زوجة المستنصر المتوفاه سنة ٥٩٩ هـ (١٢٠٢) كان يعرف باسم «مسجد الحظائر» نسبة الى حلة الخفافين القديمة المجاورة له	٤٥
١٤	جامع قنبرية - من عهد الخليفة المستنصر شيد في سنة ٦٢٦ هـ (١٢٢٨) م بيق من بنائه القديم الا منارته الحالية	٤٥
١٥	جامع سوق الفلز ومنارته - موضع جامع الخليفة القديم الذي يرجع الى عهد الكوفي ٢٨٩ - ٢٩٥ هـ (٩٠٢ - ٩٠٨) شيدت منارته الحالية في سنة ٦٧٨ هـ (١٢٧٩)	٤٥
١٦	المدرسة المرجانية - اوسسها نرجان موفى الشيخ اويس الايلخاف ٧٥٥ - ٧٧٢ هـ (١٣٥٦ - ١٣٧٤) خان مجان - من موقوفات المدرسة الرجانية شيد في سنة ٧٦٠ هـ (١٣٥٨)	٤٥
١٧	جامع الوزير - منسوب الى وزير حسن باشا والي بغداد بين سنة ١٠٠٨ و ١٠١٢ هـ (١٦٠٠ - ١٦٠٤) وكان من حملة الغزاة الذين قاموا بترميمه او تجديده	٤٥
١٨	جامع المحمدية - اختلعه والي بغداد داود باشا ١٢٢٢ - ١٢٤١ هـ (١٨١٧ - ١٨٢٦) فرغ من بنائه في سنة ١٢٤٢ هـ كما مبين في الكتابات على جدرانته	٤٥
١٩	جامع الشيخ عمر المروزي - فيه قبر الشيخ شهاب الدين عمر المروزي توفى في بغداد سنة ٦٢٢ هـ (١٢٢٥)	٤٥



الكاظمين




اسدان فخاريان من معبد تل حرمل ببغداد



مسجد النفقة



جامع الامام الاعظم




القصر العباسي




المستصرية




الست زبيده (مرقد زمرد خاتون)




جامع الشيخ عبد القادر



المدسة المرجانية



خان مرجان



الباب الوسطاني (متحف الاسلحة)



مقبرة الشيخ معروف الكرخي

الخلفاء العباسيون في تاريخ حكامهم في بغداد

١٤٥ - ٦٥٦ هـ (٧٦٢ - ١٢٥٨ م)

عدد سنين حكمهم	تواريخ حكمهم	اسماء الخلفاء
١٣	٧٧٥-٧٦٢ هـ ١٤٥-١٥٨ م	١- ابو جعفر المنصور اخو السفاح مؤسس بغداد
١١	٧٨٥-٧٧٥ هـ ١٥٨-١٦٩ م	٢- محمد المهدي ابن المنصور
١	٧٨٦-٧٨٥ هـ ١٦٩-١٧٠ م	٣- موسى الهادي ابن المهدي
٢٣	٧٨٦-٨٠٩ هـ ١٧٠-١٩٣ م	٤- هرون الرشيد بن المهدي
٥	٨١٣-٨٠٩ هـ ١٩٣-١٩٨ م	٥- محمد الامين ابن الرشيد
٢٠	٨١٣-٨١٣ هـ ١٩٨-١٩٨ م	٦- عبد الله المأمون ابن الرشيد
٣	٨٣٦-٨٣٣ هـ ٢١٨-٢١٨ م	٧- المعتصم بالله ابن الرشيد

فترة انتقال الخلافة الى سامراء

٨٤٢-٨٣٦ هـ ٢٢١-٢٢٧ م	المعتصم بالله ابن الرشيد
٨٤٧-٨٤٢ هـ ٢٢٧-٢٢٧ م	الواثق بالله ابن المعتصم
٨٦١-٨٤٧ هـ ٢٢٢-٢٢٢ م	المعتصم بالله ابن المعتصم
٨٦٢-٨٦١ هـ ٢٤٧-٢٤٧ م	المعتصم بالله ابن المعتصم
٨٦٥-٨٦٢ هـ ٢٤٨-٢٤٨ م	المعتصم بالله ابن محمد بن المعتصم
٨٦٦-٨٦٥ هـ ٢٥١-٢٥١ م	٨- المستعين بالله ابن محمد بن المعتصم (حصار بغداد الثاني ومقتل المستعين)

فترة انتقال الخلافة للمرة الثانية الى سامراء

٨٦٩-٨٦٦ هـ ٢٥٢-٢٥٢ م	المعتز بالله ابن المتوكل
٨٧٠-٨٦٩ هـ ٢٥٥-٢٥٥ م	المهتدي بالله ابن الواثق
٨٩٢-٨٧٠ هـ ٢٥٦-٢٥٦ م	المعتد بالله ابن المتوكل

٩- المعتد بالله يعود الى بغداد قبل ان ياتيه الأجل بسنة اشهر

٩٠٢-٨٩٢ هـ ٢٧٩-٢٧٩ م	١٠- المعتضد بالله ابن الموفق
٩٠٨-٩٠٢ هـ ٢٨٩-٢٨٩ م	١١- المكتفي بالله ابن المعتضد
٩٠٨-٩٠٨ هـ ٢٩٥-٢٩٥ م	١٢- المقتدر بالله ابن المعتضد (خلعه الجند وابعوا ابن المعتز)
٩٠٨-٩٠٨ هـ ٢٩٥-٢٩٥ م	١٣- ابن المعتز (ملك يوماً واحداً ثم قتله المقتدر)
٩٢٨-٩٠٨ هـ ٢٩٥-٢٩٥ م	١٤- المقتدر ثانية
٩٢٨-٩٢٨ هـ ٣١٦-٣١٦ م	١٥- القاهر بالله ابن المعتضد (ملك يومين ثم عاد المنذر)
٩٢٢-٩٢٨ هـ ٣١٦-٣١٦ م	١٦- المقتدر ثالثة
٩٣٤-٩٣٢ هـ ٣٢٢-٣٢٠ م	١٧- القاهر ثانية (خلع وسمل)
٩٤٠-٩٣٤ هـ ٣٢٩-٣٢٢ م	١٨- الراضي بالله ابن المقتدر
٩٤٤-٩٤٠ هـ ٣٣٣-٣٢٩ م	١٩- المتقي بالله ابن المقتدر (خلع وسمل)
٩٤٦-٩٤٤ هـ ٣٣٤-٣٣٣ م	٢٠- المستنصر بالله (خلع)
٩٧٤-٩٤٦ هـ ٣٣٤-٣٣٤ م	٢١- المطيع لله ابن المقتدر
٩٩١-٩٧٤ هـ ٣٦٣-٣٨١ م	٢٢- الطاهر لله ابن المطيع
١٠٣١-٩٩١ هـ ٣٨١-٤٢٢ م	٢٣- القادر بالله
١٠٧٥-١٠٣١ هـ ٤٢٢-٤٦٧ م	٢٤- القائم بأمر الله ابن القادر
١٠٩٤-١٠٧٥ هـ ٤٦٧-٤٨٧ م	٢٥- المقتدي بالله حفيد القائم
١١١٨-١٠٩٤ هـ ٤٨٧-٥١٢ م	٢٦- المستظهر بالله ابن المقتدي
١١٣٥-١١١٨ هـ ٥١٢-٥٢٩ م	٢٧- المسترشد بالله ابن المستظهر
١١٣٦-١١٣٥ هـ ٥٢٩-٥٣٠ م	٢٨- الراشد ابن المسترشد (حصار بغداد الثالث سنة ١١٣٦ م)
١١٦٠-١١٣٦ هـ ٥٣٠-٥٥٥ م	٢٩- المقتفي لأمر الله ابن المستظهر (حصار بغداد الرابع سنة ١١٥٧ م)
١١٧٠-١١٦٠ هـ ٥٥٥-٥٦٦ م	٣٠- المستنجد بالله ابن المقتفي
١١٨٠-١١٧٠ هـ ٥٦٦-٥٧٥ م	٣١- المستضي بالله ابن المستنجد
١٢٢٥-١١٨٠ هـ ٥٧٥-٦٢٢ م	٣٢- الناصر لدين الله ابن المستضي
١٢٢٦-١٢٢٥ هـ ٦٢٢-٦٢٣ م	٣٣- الظاهر بأمر الله ابن الناصر
١٢٤٢-١٢٢٦ هـ ٦٢٣-٦٤٠ م	٣٤- المستنصر بالله ابن الظاهر
١٢٥٨-١٢٤٢ هـ ٦٤٠-٦٥٦ م	٣٥- المستعصم بالله ابن المستنصر

اول اوار العهد العباسي ١٤٥ - ٣٣٤ هـ ٧٦٢ - ٩٤٦ م

١١٥٧ - ١١٥٧ هـ

العهد البرقي ٩٤٦ - ١١٥٥ م

العهد السعدي ١١٥٥ - ١١٥٥ م

أواخر العهد العباسي ١١٥٧ - ١٢٥٨ م

المختصر الثاني المغول والفرس والشرك وتاريخ حكمهم في بغداد

١٣٣٥ - ٦٥٦ هـ ١٢٥٨ - ١٩١٧ م

عدد سني حكمهم	تواريخ حكمهم	السلطات الحاكمة
٨٢	١٣٣٨-١٢٥٨ هـ ٧٣٨-٦٥٦	الاييلخانيون
٧٦	١٤١١-١٣٣٨ هـ ٨١٤-٧٣٨	الجلالزويون
٦٠	١٤٦٨-١٤١١ هـ ٨٧٤-٨١٤	اسرة الخزوف الأسود
٤٠	١٥٠٨-١٤٦٩ هـ ٩١٤-٨٧٤	اسرة الخزوف الأبيض
١٦	١٥٢٣-١٥٠٨ هـ ٩٣٠-٩١٤	الصفويون
٦	١٥٢٩-١٥٢٣ هـ ٩٣٦-٩٣٠	اسرة كلهور الكردية
٥	١٥٣٤-١٥٢٩ هـ ٩٤١-٩٣٦	انصفويون « ثانية »
٩١	١٦٢٢-١٥٣٤ هـ ١٠٣٢-٩٤١	الأتراك العثمانيون
١٦	١٦٣٨-١٦٢٢ هـ ١٠٤٨-١٠٣٢	الصفويون « ثالثة »
٢٨٧	١٩١٧-١٦٢٨ هـ ١٣٣٥-١٠٤٨	الأتراك العثمانيون « ثانية »

٢٨٧
٦٧٩ سنة هجرية

المختصر الثالث الحوادث المهمة في تاريخ بغداد

السنة	هجري	ميلادية
غزو العرب لقريبة سوق بغداد الفارسية	١٣	٦٣٤ م
تخطيط مدينة المنصور المدورة في عرقي بغداد الحالية	١٤١	٧٥٨ م
شروع المهدي في تشيد الابنية في الجانب الشرقي (الرصافة)	١٤٣	٧٦٠ م
تأسيس مدينة المنصور المدورة .	١٤٥	٧٦٢ م
نقل بيت المال والدواوين من الكوفة الى المدينة المدورة .	١٤٦	٧٦٣ م
اتمام بناء مدينة المنصور المدورة .	١٤٩	٧٦٦ م
وفاة جعفر أكبر اولاد المنصور ودفنه في موضع « مشهد الكاظمين » [مقابر قرقيش]	١٥٠	٧٦٧ م
وفاة الامام ابي حنيفة ودفنه في مقبرته الحالية في جامع الامام الاعظم .	١٥٠	٧٦٧ م
تأسيس الرصافة ووضع اسس جامعها وقصرها .	١٥١	٧٦٨ م
انشاء قصر الخلد على ضفة دجلة الغربية .	١٥٧	٧٧٤ م
انشاء دار الروم وكنيستها وديرها في الجانب الشرقي .	١٥٨-١١٩	٧٧٥-٧٨٥ م
انجاز بناء الرصافة .	١٥٩	٧٧٦ م
تأسيس القصر الجعفري في الجانب الشرقي ، تشيد قصر القرار في الجانب الغربي .	١٧٠-١٩٣	٧٨٦-٨١٩ م
وفاة الامام موسى الكاظم (ع) ودفنه في مقابر قرقيش (الكاظمين الحالية) ؛ طغيان مياه نهر دجلة وتهديدها بغداد بالغرق .	١٨٦	٨٠٢ م
اعادة بناء جامع مدينة المنصور وكتابة اسم الرشيد عليه .	١٩٢-١٩٣	٨٠٧-٨١٠ م
انشاء قصر الزيندورد في الجانب الشرقي واقامة جسرين على دجلة بالقرب منه .	١٩٣	٨٠٩ م
الحصار الاول لبغداد في عهد الامين .	١٩٨	٨١٣ م
اتمام القصر الجعفري (القصر الحسيني) في الجانب الشرقي .	١٩٨	٨١٣ م
وفاة الشيخ معروف الكرخي ودفنه في مقبرته الحالية (مقبرة باب الدير القديمة) .	٢٠٠	٨١٥ م
وفاة زبيدة زوج هرون الرشيد ودفنها في مقابر قرقيش (مشهد الكاظمين الحالي) .	٢١٦	٨٣١ م
انشاء قصر المعتصم في الجانب الشرقي .	٢١٨-٢٢١	٨٣٣-٨٣٦ م
وفاة الامام محمد الجواد (ع) ودفنه في مقابر قرقيش (مشهد الكاظمين الحالي)	٢١٩	٨٣٤ م
انتقال مقر عاصمة الخلافة العباسية من بغداد الى سامراء .	٢٢١	٨٣٦ م
وفاة احمد بن حنبل ودفنه في مقبرة باب حرب في عرقي بغداد .	٢٤١	٨٥٥ م
وفاة السري السقطي ودفنه بالمقبرة الشونيزية (مقبرة الشيخ جنيد الحالية) ؛ انشاء سور من قبل المستعين حول بغداد بجانبها الشرقي والغربي ؛ حصار بغداد الثاني في عهد المستعين .	٢٥١	٨٦٥ م
تجديد القصر الحسيني .	٢٥٦	٨٧٠ م
اعادة مقر العاصمة الى بغداد .	٢٧٩	٨٩٢ م
المباشرة في بناء قصر التاج وتشيد قصرى الثريا والفرديوس في الجانب الشرقي ؛ توسيع القصر الحسيني .	٢٧٩-٢٨٢	٨٩٢-٩٠٢ م
اضافة « الصحن الاول » الى جامع مدينة المنصور المدورة .	٢٨٠	٨٩٣ م
انشاء جامع الخليفة في موضع جامع سوق الغزل الحالي ؛ انجاز بناء قصر التاج .	٢٨٩-٢٩٠	٩٠٢-٩٠٨ م
وفاة عبد الله بن احمد بن حنبل ودفنه في مقبرة باب التبن في عرقي بغداد .	٢٩٠	٩٠٣ م
انشاء حير الوحوش ودار الشجرة وبركها في الجانب الشرقي ؛ هدم جامع براتشا ؛ انشاء قصر الجوسق المحدث في الجانب الشرقي .	٢٩٥-٢٩٨	٩٠٨-٩١٢ م
وفاة الجنيد البغدادي ودفنه بالمقبرة الشونيزية (مقبرة الشيخ جنيد الحالية) .	٢٩٨	٩١٠ م
انهدام سور المدينة المدورة .	٣٢٠	٩٣٢ م
غرق المدينة المدورة وسقوط قبة قصر باب الذهب ؛ اعادة بناء جامع براتشا .	٣٢٩	٩٤١ م
غرق المدينة المدورة وانهدام طاقات باب الكوفة .	٣٣٠	٩٤٢ م
استيلاء معز الدولة البويهى على بغداد (بداية الدور البويهى) .	٣٣٤	١١٤٦ م
انشاء دار الطواويس والدار المربعة والدار المثمنة في الجانب الشرقي .	٣٣٤-٣٣٦	٩٤٦-٩٤٧ م

تمتمة المسحوق الثالث

السنة	هجريه	ميلادية
انشاء الدار المعزنية ومسانتها في محلة الشماسية في الجانب الشرقي.	٣٥٠ هـ	٩٦١ م
وفاة معز الدولة ودفنه في مقابر قريش (مشهد الكاظمين الحالي).	٣٥٦ هـ	٩٦٧ م
شروع عضد الدولة بتشديد المارستان العسدي في الجانب الغربي؛ طغيان نهر دجلة وغرق عدة محلات في الجانبين الشرقي والغربي.	٣٦٨ هـ	٩٧٨ م
اتمام انشاء المارستان العسدي.	٣٧١ هـ	٩٨١ م
انشاء جسر سوق الثلاثاء على نهر دجلة.	٣٨٣ هـ	٩٩٣ م
وفاة جلال الدولة ودفنه في مقابر قريش (مشهد الكاظمين الحالي).	٤٣٥ هـ	١٠٤٤ م
استيلاء طغرل بك السلجوقي على بغداد (بداية العهد السلجوقي ونهاية الدور البويهجي).	٤٤٧ هـ	١٠٥٥ م
تدوين الخطيب البغدادي تاريخه عن بغداد.	٤٥٠ هـ	١٠٥٨ م
تأسيس المدرسة النظامية في الجانب الشرقي.	٤٥٧ هـ	١٠٦٥ م
غرق بغداد الشرقية وبعض الجانب الغربي؛ تصدع المارستان العسدي.	٤٦٦ هـ	١٠٧٤ م
انشاء المدرسة الناجية في الجانب الشرقي.	٤٨٢ هـ	١٠٨٩ م
شروع ملكشاه بتشديد جامع السلطان.	٤٨٥ هـ	١٠٩٢ م
الشروع في انشاء السور الكبير لمدينة بغداد الشرقية.	٤٨٨ هـ	١٠٩٥ م
زيادة نهر دجلة وغرق بعض محلات الجانب الشرقي.	٥٠٢ هـ	١١٠٨ م
تجديد بناء المدرسة النظامية.	٥٠٤ هـ	١١١٠ م
اكمال انشاء السور الكبير لبغداد الشرقية.	٥١٢-٥١١ هـ	١١٢٥-١١٢٤ م
اتمام عمارة جامع السلطان.	٥٢٤ هـ	١١٢٩ م
حصار بغداد الثالث في عهد المنصور الراشد.	٥٣٠ هـ	١١٣٦ م
احتراق قصر الساج.	٥٤٩ هـ	١١٥٤ م
حصار بغداد الرابع على عهد المقتفي.	٥٥١ هـ	١١٥٦ م
انتهاء دور السيادة السلجوقية ببغداد.	٥٥٢ هـ	١١٥٧ م
غرق بغداد الشرقية وبعض الجانب الغربي.	٥٥٤ هـ	١١٥٩ م
انشاء دار الريحانيين.	٥٥٦-٥٥٥ هـ	١١٦٠-١١٦١ م
وفاة الشيخ عبد القادر الجيلاني (الكيلاني) ودفنه في موضع مقبرة الحالبية.	٥٦١ هـ	١١٦٥ م
غرت بغداد الشرقية.	٥٦٤ هـ	١١٦٨ م
تجديد السور الكبير لبغداد الشرقية.	٥٦٨ هـ	١١٧٢ م
غرق بغداد الغربية منها المارستان العسدي.	٥٦٩ هـ	١١٧٤ م
زيارة ابن جبير لبغداد.	٥٨٠ هـ	١١٨٤ م
هدم قصور بني بويه وقصور السلاجقة.	٥٨٧ هـ	١١٩١ م
غرت بغداد الشرقية والغربية.	٦١٤ هـ	١٢٢٧ م
انجاز بناء برج باب الطلسم (باب الحلبة) في سور بغداد الشرقية؛ ٦٢٧ هـ (١٢٢٩ م) انجاز بناء سور الرصافة.	٦١٨ هـ	١٢٢١ م
اتمام بناء المستنصرية في الجانب الشرقي.	٦٣٠ هـ	١٢٣٢ م
طغيان نهر دجلة وغرق بغداد بجانبها الشرقي والغربي.	٦٣٥ هـ	١٢٣٧ م
غرق بغداد الشرقية وخراب بعض محلاتها.	٦٤١ هـ	١٢٤٣ م
غرت بغداد الشرقية.	٦٤٦ هـ	١٢٤٨ م
غرت بغداد الغربية منها مسجد الشيخ معروف الكرخي.	٦٥٣ هـ	١٢٥٥ م
غرق المدينة بجانبها الغربي والشرقي.	٦٥٤ هـ	١٢٥٦ م
احتلال هولاء لبغداد (١٠ شباط ١٢٥٨ م)؛ نهاية الحكم العباسي وبداية الحكم المغولي الايلخاني.	٦٥٦ هـ	١٢٥٨ م
سقوط منارة جامع الخليفة.	٦٧٠ هـ	١٢٧١ م
اعادة انشاء مثناة جامع الخليفة (منارة جامع سوق الغزل الحالية)؛ اعادة عمارة مسجد الشيخ معروف الكرخي.	٦٧٨ هـ	١٢٧٩ م
غرق بعض الجانب الغربي من بغداد.	٦٨٣ هـ	١٢٨٤ م
غرق بغداد الشرقية والغربية وخراب كثير من المحلات فيهما.	٧٢٥ هـ	١٣٢٤ م
زيارة ابن بطوطة لبغداد.	٧٢٧ هـ	١٣٢٧ م
استيلاء الجلائريين على بغداد (انتهاء حكم الايلخانيين وبداية حكم الجلائريين).	٧٤١ هـ	١٣٤٠ م
غرق بغداد وخراب اكثر محلاتها.	٧٥٧ هـ	١٣٥٦ م
استيلاء تيمورلنك على بغداد.	٧٩٦ هـ	١٣٩٣ م
تجديد سور بغداد الشرقية من قبل السلطان احمد الجلائري.	٨١٠ هـ	١٤٠٧ م
استيلاء اسرة الخروف الاسود التركمانية على بغداد (انتهاء الحكم الجلائري).	٨١٤ هـ	١٤١١ م
استيلاء اسرة الخروف الابيض التركمانية على بغداد (انتهاء حكم اسرة الخروف الاسود).	٨٧٤ هـ	١٤٦٩ م
استيلاء الشاه اسماعيل الاول على بغداد (بداية الدور الصفوي ونهاية حكم اسرة الخروف الابيض).	٩١٤ هـ	١٥٠٨ م
استيلاء الامير ذي الفقار رئيس قبيلة موصلو الكردية على بغداد.	٩٣٠ هـ	١٥٢٣ م
انقراض الدولة الكلهورية الكردية واسترجاع الشاه طهماسب الاول مدينة بغداد.	٩٣٦ هـ	١٥٢٩ م
احتلال السلطان سليمان الثاني لمدينة بغداد (٢٤ جادى الثاني ٩٤١)؛ انتهاء الحكم الصفوي.	٩٤١ هـ	١٥٣٤ م
استيلاء الفرس ثانية على بغداد (انتهاء الدور العثماني الاول).	١٠٣٠ هـ	١٦٢١ م
طغيان دجلة وغرق الجانب الشرقي من بغداد.	١٠٤٣ هـ	١٦٣٣ م
تفتي الطاعون في بغداد.	١٠٤٥ هـ	١٦٣٥ م
احتلال السلطان مراد الرابع لمدينة بغداد (١٨ شعبان ١٠٤٨ هـ)؛ انتهاء الدور الفارسي وبداية الدور التركي الثاني.	١٠٤٨ هـ	١٦٣٨ م
طغيان مياه الرافدين دجلة والفرات والحاقها بضرراً جسيماً ببغداد من خراب برج باب الطلسم (باب الحلبة).	١٠٦٧ هـ	١٦٥٦ م

تمتة لمحو لثالث

السنة	هجريه	ميلادية
١٦٥٧ م	١٠٦٨ هـ	١٦٥٧ م
١٧١٧ - ١١٩٣ هـ		١٧١٧ م
١٧٧٩ - ١٨٥٢ هـ		١٧٧٩ م
١٧٩٦ م	١٢١١ هـ	١٧٩٦ م
١٧٩٨ م	١٢١٣ هـ	١٧٩٨ م
١٨٠٢ م	١٢١٧ هـ	١٨٠٢ م
١٨٢٢ م	١٢٣٧ هـ	١٨٢٢ م
١٨٣١ م	١٢٤٧ هـ	١٨٣١ م
١٨٦٨ م	١٢٨٥ هـ	١٨٦٨ م
١٨٦٩ م	١٢٨٦ هـ	١٨٦٩ م
١٨٨١ م	١٢٩٩ هـ	١٨٨١ م
١٨٩٤ م	١٣١٢ هـ	١٨٩٤ م
١٨٩٥ م	١٣١٣ هـ	١٨٩٥ م
١٩٠٧ م	١٣٢٥ هـ	١٩٠٧ م
١٩١٠ م	١٣٢٨ هـ	١٩١٠ م
١٩١٧ م	١٣٣٥ هـ	١٩١٧ م
١٩١٨ م	١٣٣٦ هـ	١٩١٨ م
١٩١٩ م	١٣٣٧ هـ	١٩١٩ م
١٩٢٠ م	١٣٣٨ هـ	١٩٢٠ م
١٩٢١ م	١٣٣٩ هـ	١٩٢١ م
١٩٢٤ م	١٣٤٢ هـ	١٩٢٤ م
١٩٢٥ م	١٣٤٣ هـ	١٩٢٥ م
١٩٢٦ م	١٣٤٤ هـ	١٩٢٦ م
١٩٣٢ م	١٣٥١ هـ	١٩٣٢ م
١٩٣٣ م	١٣٥٢ هـ	١٩٣٣ م
١٩٣٥ م	١٣٥٤ هـ	١٩٣٥ م
١٩٣٦ م	١٣٥٥ هـ	١٩٣٦ م
١٩٣٩ م	١٣٥٨ هـ	١٩٣٩ م
١٩٤١ م	١٣٦٠ هـ	١٩٤١ م
١٩٤٦ م	١٣٦٥ هـ	١٩٤٦ م
١٩٤٧ م	١٣٦٦ هـ	١٩٤٧ م
١٩٥٠ م	١٣٦٩ هـ	١٩٥٠ م
١٩٥٠ م	١٣٦٩ هـ	١٩٥٠ م
١٩٥٧ م	١٣٧١ هـ	١٩٥٧ م

اعادة بناء برج باب الطلسم في عهد محمد باشا الخاصكي.
 انشاء جامع سوق الغزل الحالى في موضع جامع الخليفة القديم؛ تشييد سور للجانب الغربى من بغداد؛ ترميم جامع
 المدرسة المرجانية وتوسيع مصلاه؛ تجديد جامع الفضل.
 اقامة هيئة سياسية فرنسية ببغداد.
 تأسيس دائرة المقيم البريطانى ببغداد.
 اعتراف الحكومة العثمانية بالمقيم البريطانى ببغداد.
 غرق بغداد وانتشار الطاعون فيها.
 طغيان مياه دجلة والفرات وانهدام أكثر منازل بغداد؛ انتشار وباء الطاعون ببغداد.
 تشكيل بلدية في مدينة بغداد وتعيين ابراهيم الدفترى اول رئيس بلدية لها.
 اجراء تصدات رسمى لتقوس بغداد.
 تأسيس قنصلية روسية ببغداد.
 طغيان مياه دجلة والفرات وغرق جانبى مدينة بغداد.
 طغيان مياه دجلة وغرق بغداد الشرقية.
 غرق بغداد الشرقية وخراب أكثر محالها.
 طغيان مياه الفرات وغرق بغداد الغربية، ١٣٣٢ هـ (١٩١٤ م) طغيان مياه دجلة وغرق بعض جنوبى بغداد الشرقية
 نصف الازراك لبرج باب الطلسم (باب الخلية)؛ احتلال الجيش البريطانى لمدينة بغداد (١١ مارت ١٩١٧ م)؛
 تعيين الجنرال هاوكر (BRIG. GENERAL C.J. HAWKER C.M.G.) حاكماً عسكرياً لبغداد (١٨ مارت ١٩١٧)؛
 بيان الجنرال مود الى اهالى بغداد (١٩ مارت ١٩١٧)؛ وفاة الجنرال مود ببغداد (تشرين الثانى ١٩١٧)؛
 تعيين السير بيرسى كوكس رئيساً للحكام السياسيين ثم حاكماً ملكياً عاماً
 تعيين الكولونيل هاوول (LIEUT. COL. E.B. HOWELL C.S.I., C.I.E.) حاكماً عسكرياً لبغداد (٢٣ ايلول ١٩١٨)؛
 تعيين الكولونيل بالفور (LT. COL. F.C.C. BALFOUR, C.I.E., M.C.) حاكماً عسكرياً لبغداد (١٧ كانون
 الاول ١٩١٨)؛ مغادرة السير بيرسى كوكس بغداد والبقاء بوظيفة سياسية جديدة في ايران (مارت
 ١٩١٨)؛ تعيين السير آرثوولد ويلسن وكيلاً للحاكم الملكى العام.
 تعيين عبد الحميد بك الشاوى رئيساً لبلدية بغداد (١ آب ١٩١٩)
 ابتداء الثورة العراقية (حزيران ١٩٢٠)؛ تعيين الميجر بولارد (MAJOR R.W. BULLARD C.I.E.) حاكماً
 عسكرياً وسياسياً لبغداد (١ تموز ١٩٢٠)؛ تعيين السير بيرسى كوكس مندوباً سامياً في العراق (١١ تشرين
 الاول ١٩٢٠)؛ تأليف حكومة مؤقتة ببغداد برئاسة نقيب بغداد (٢٧ تشرين الاول ١٩٢٠).
 قرار الحكومة المؤقتة المتأداة بالأمير فيصل ملكاً على العراق (١١ تموز ١٩٢١)؛ تتويج الأمير فيصل ملكاً على
 العراق (٢٣ آب ١٩٢١).
 ابرام القانون الاساسى العراقى ببغداد (٢٧ آذار ١٩٢٤).
 اعلان الدستور العراقى (٢١ آذار ١٩٢٥).
 طغيان مياه دجلة وغرق القسم الشمالى من شرقى بغداد؛ وصول الملك على والامير عبدالآله الى بغداد؛
 دخول العراق محضراً في عصبة الامم.
 وفاة جلالة الملك فيصل الاول (٨ ايلول ١٩٣٣)؛ اعتلاء الملك غازى عرش العراق.
 مولد جلالة الملك فيصل الثانى (٢ ايار ١٩٣٥ - ٢٩ المحرم ١٣٥٤ هـ)؛ وفاة جلالة الملك على (١٤ شباط ١٩٣٥)؛
 وفاة الملكة ام غازى (٢٧ مارت ١٩٣٥).
 انقلاب بكر صدق (٢٩ تشرين الاول ١٩٣٦).
 وفاة جلالة الملك غازى (٤ نيسان ١٩٣٩ م)؛ اعتلاء الملك فيصل الثانى عرش العراق ووصاية الامير
 عبد الآله؛ نشوب الحرب العالمية الثانية (١ ايلول ١٩٣٩).
 طغيان مياه دجلة وغرق منطقة الهندى في القسم الجنوبي من شرقى بغداد.
 غرق منطقة الهندى ثانية.
 اجراء احصاء رسمى لتقوس بغداد (١٩ تشرين الاول ١٩٤٧).
 غرق منطقة الزومية في القسم الجنوبي من شرقى بغداد.
 وفاة الملكة مالبه (٢١ كانون الاول ١٩٥٠)
 حصول جلالة الملك فيصل الثانى على الشهادة من كلية هارو وعودته الى العراق

مؤلفات الدكتور أحمد موسى باللغة العربية

- ١ - « الرى فى العراق » - طبع فى مطبعة التقيض الاهلية ببغداد سنة ١٩٤٢ •
- ٢ - « المصادر عن رى العراق » - كتاب جمع فيه المؤلف المصادر التى تبحث فى شؤون الرى فى العراق ، ولخص محتوياتها ، وعلق عليها ، طبع فى مطبعة الحكومة ببغداد سنة ١٩٤٢ •
- ٣ - « وادى الفرات » - كتاب يبحث عن تاريخ الفرات وتطورات مجراه الرئيسى وتحليل مشروعاته الفنية ومعالجة مشاكله منذ أقدم العصور حتى الوقت الحاضر طبع بجزئين ، الاول ومعه ١٨ خارطة و ١٥ تصويرا طبع فى مطبعة الحكومة ببغداد سنة ١٩٤٤ ، والثانى ومعه ٢٢ خارطة و ٢٦ تصويرا طبع فى مطبعة المعارف ببغداد سنة ١٩٤٥ •
- ٤ - « فى رى العراق » - الجزء الاول ، ومعه أطلس يضم ١٦ خارطة ، طبع فى مطبعة الحكومة ببغداد سنة ١٩٤٥ •
- ٥ - « تطور الرى فى العراق » - ومعه ٢٨ لوحة بين تصوير و خارطة ، طبع فى مطبعة المعارف ببغداد سنة ١٩٤٦ •
- ٦ - « مشروعات الرى الرى الكبرى - خزان هور الشويجة » - طبع فى مطبعة المعارف ببغداد سنة ١٩٤٧ •
- ٧ - « مشروعات الرى الكبرى - خزان بحيرة الشارح » - طبع فى مطبعة المعارف ببغداد سنة ١٩٤٧ •
- ٨ - « مأساة هندسية أو النهر المجهول » - يبحث هذا الكتاب فى منشأ النهر الذى حفره المتوكل فى سامراء لايصال المياه الى المتوكلية وفى تطوره وتطور الامور الغامضة التى لابست هذا المشروع ولاسيما أسباب فشله ونتائج الفشل الخطيرة بالنسبة الى خطط اشاء العاصمة العباسية فى سامراء ، طبع فى مطبعة المعارف ببغداد سنة ١٩٤٧ •
- ٩ - « رى سامراء فى عهد الخلافة العباسية » - كتاب يبحث فى تاريخ سامراء وفى كل ما يتعلق بمشاريع الرى القديمة فى منطقة سامراء فى عهد الخلافة العباسية ، طبع بجزئين ، الاول ومعه ٢٤ لوحة بين تصوير و خارطة ، والثانى ومعه ٣٤ لوحة بين تصوير و خارطة ، طبع فى مطبعة المعارف ببغداد فى سنتي ١٩٤٨ و ١٩٤٩ •
- ١٠ - « اطلس العراق الادارى » - طبع فى مطابع مديرية المساحة العامة ببغداد سنة ١٩٥٢ •
- ١١ - « اطلس بغداد » - وهو هذا الاطلس •
- ١٢ - « اطلس العراق الحديث » - تحت الطبع •

مؤلفاته باللغة الانكليزية

1. « Handbook of Instructions for Discharge Observers in Iraq », Compiled by the author and Mr. F.S. Bloomfield. Printed at the Government Press, Baghdad, 1932.
2. « The Capitulatory Regime of Turkey-Its History, Origin and Nature. » (401-pages). The Johns Hopkins Press, Baltimore, Maryland, U.S.A., 1933.
3. « Iraqi Irrigation Handbook.» part I. Iraqi State Railway Press, Baghdad, 1944. (with 16 plates in Portfolio).
4. « Irrigation in Iraq-Its History and Development.»—(Facts and Prospects in Iraq Series). The Commercial Press, Jerusalem, 1945.
5. « The Hindiya Barrage-Its History, Design and Function. (With 17 Maps and 22 Illustrations). The Government Press, Baghdad, 1945.
6. « Atlas of Iraq »-Surveys Press, Baghdad, 1953.

بغداد

كلياتها وأوقافها التاريخية في المدينة القديمة

المقياس

100 متر

حدود إمارة العاصمة

الاسكواط

المواقع التاريخية

المباني الحديثة

الحدود إمارة العاصمة


الحدود إمارة العاصمة

الحدود إمارة العاصمة

المتاحف

القصر العباسي
 المتحف العراقي "المتحف الرئيسي"
 متحف الأسلحة في الباب الوسطاني
 متحف الأرشام
 بوابه المتحف الجديد
 دار الأرشام العربية في خان مريان.





F:915.67:S96aA:c.1
 سوسه ، احمد
 اطلس بغداد
 AMERICAN UNIVERSITY OF BEIRUT LIBRARIES

 01855051

F
 915.67:S96aA _____ e.1
 _____ سوسه
 _____ اطلس بغداد

DATE	Borrower's Number	DATE	Borrower's Number
- 8 NOV 70	BIND		
16 8.73	R. 41		

F
 915.67
 S96aA
 c-1

